



# POLABSKÝMI STEZKAMI ZA VÍNEM A POZNÁNÍM

---

Mapový průvodce  
2014

  
**PODŘIPSKO**  
MÍSTNÍ AKČNÍ SKUPINA

  
**vyhlídky**  
občanské sdružení

# OBSAH

---

O projektu Polabskými stezkami za vínem a poznáním .....	4
MAS Vyhlídky .....	6
MAS Podřipsko .....	7
Mapová část .....	8-11
Vinařství .....	12
Litoměřická vinařská podoblast .....	12
Mělnická vinařská podoblast .....	13
Lobkowiczké zámecké vinařství Roudnice nad Labem .....	14
Vinařství Piksa, Roudnice nad Labem – Podluský .....	15
Jeviněvské vinařství .....	16
Luděk Vondrák, Mělník .....	17
Mělnické vinařství Kraus .....	18
Školní statek Mělník .....	19
Česká zemědělská univerzita - Vinařské středisko Mělník – Chloumek .....	20
Lobkowiczké vinařství Zámek Mělník, s.r.o. ....	21
Vinařství Bettina Lobkowicz Mělník .....	22
Milan Kaleda .....	23
Jiří Podešva .....	24
Vinařství Na Výsluní .....	25
Vinařství Pavel Chorouš .....	26
Vinařství Schoř .....	27
Vinařství Vaněk Michal .....	28
Tipy na výlet... aneb, co určitě navštívit .....	29
Hora Říp .....	29

Lobkowiczký zámek .....	29
Ranč Ježkův mlýn Hoštka .....	30
Putování po okolí města Štětí .....	30
Sportcentrum Račice .....	30
Zámek Mělník .....	30
Hrad Kokořín .....	30
CHKO Kokořínsko - Máchův kraj .....	31
Zoopark Zelčín .....	31
Čertovy hlavy, Harfenice, Had .....	31
Zámek Hořín .....	31
Mělnické podzemí .....	31
Soutok řeky Labe s Vltavou .....	32
Jeskyňě Klácelka .....	32
Hrádek Harasov .....	32
Zámek Liběchov .....	32
Křížová cesta, Liběchov .....	33
Přírodní rezervace Mokřady Dolní Liběchovky .....	33
Pískovna Dobříň .....	33
Slalomový kanál Roudnice nad Labem .....	33
Hláska Roudnice nad Labem .....	34
Galerie moderního umění, Roudnice nad Labem .....	34
Židovský hřbitov Radouň .....	34
Kostel sv. Otmara, Hoštka .....	34
Most před řeku Labe, Roudnice nad Labem .....	34
Kratochvílova rozhledna, Roudnice nad Labem .....	35
Rudný pramen, Roudnice nad Labem .....	35
Starý most, Mělník .....	35
Cyklotrasy v okolí .....	36
Turistická informační centra .....	36

# O projektu Polabskými stezkami za vínem a poznáním

---

Projekt Polabskými stezkami za vínem a poznáním si od samého začátku kladl za cíl odstranit bariéry vytvořené hranicemi krajů a obnovit provázanost území MAS Vyhlídky a MAS Podřipsko. Výstupem projektu se stala ucelená studie mapující veškeré zajímavosti obou regionů. Společným tématem pro oba regiony je vinařství. Na území sousedících MAS se rozléhají jediné dvě české vinařské oblasti - litoměřická a mělnická. V rámci projektu vznikla vinařská stezka, která se stala alternativou pro turisty projíždějící po Labské stezce. Naučná stezka poskytuje turistům, kromě krásných pohledů na viniční horu Sovici, mělnický zámek nebo pohledu z Labské terasy, informace o historii vinařství, místních vinařích a dalších atraktivitách. Součástí projektu je také akce Roudnický košť, která je určena těm nejdrobnějším vinařům obou podoblastí. Smyslem akce je představení jedinečných

vín, podpora místních producentů a výměna zkušeností a poznatků mezi vinaři. Nejlepší víno určují samotní návštěvníci a atmosféru zpříjemňuje doprovodný program.







# MAS Vyhlídky

---

Místní akční skupina Vyhlídky, o. s. /dnes MAS Vyhlídky, z. s./ byla založena v roce 2004 jako občanské sdružení za účelem realizace aktivit podporujících rozvoj života na venkově prostřednictvím partnerství veřejného, neziskového a soukromého sektoru. Až do roku 2008 pracovali všichni členové dobrovolnický. Způsob práce metodou LEADER si členové získávali prostřednictvím projektu „Cesta změny“ z operačního programu Rozvoj venkova a multifunkční zemědělství /podopatření Osvojování schopností, v realizovaném v roce 2005 – 2006/. V rámci tohoto projektu došlo k masivní informační kampani, na veřejných komunitních workshopech došlo k zapojení místní aktérů a formaci týmu pro zpracování integrované rozvojové strategie. Integrovaná strategie byla v únoru roku 2006 zpracována a veřejně projednána. V roce 2007 Vyhlídky spolupracovaly se Španělskými a Portugalskými místními akčními skupinami v rámci projektu AGROLEADER na podporu marketingových nástrojů zemědělské a potravinářské produkce. Rovněž bylo započato s přípravou Strategického plánu a podáním projektové žádosti o podporu Strategického plánu se Vyhlídky přihlásily k jeho realizaci na období 2008 – 2013. Vyhlídky byly jednou ze 48 podpořených místních akčních skupin a v roce 2008 podepsal dohodou o poskytnutí dotace z Programu rozvoje venkova a začaly fungovat na dobrovolnicko-profesionálním základu. V rámci realizace Programu rozvoje venkova bylo vyhlášeno 9 výzev, ve kterých bylo registrováno 82 projektových žádostí. Prostřednictvím Strategického plánu bylo místní akční skupinou Vyhlídky v letech 2008 – 2013 registrováno 116 projektových žádostí, podpořeno 81 projektů 45 000 000,- Kč dotací. Mimo to byl realizován jeden projekt meziregionální spolupráce s LAG Podralsko, o. s. „Po stopách K. H. Máchy“, kde byly mapovány přírodní, kulturní, vojenské a technické památky, navrženy návštěvnické okruhy tak, aby byla potlačena administrativní hranice mezi Středočeským a Libereckým krajem. Další dva projekty meziregionální spolupráce jsou realizovány – projekt „Učíme se filmem“ a „Polabskými stezkami za vínem a poznáním“, jehož jedním výstupem je právě tento průvodce. Vyhlídky jsou též spolukoordinátorem regionální značky „Polabí“, která je přidělována kvalitním produktům lokální provenience.

# MAS Podřipsko

---

Místní akční skupina (MAS) Podřipsko byla založena v červnu roku 2011. Spolek působí ve venkovském prostoru v jihovýchodní části Ústeckého kraje v okolí památné hory Říp a jeho členem se může stát každý, kdo má zájem podílet se na všestranném vyváženém rozvoji regionu. Chceme spojit jednotlivé zástupce obcí, neziskových organizací, místních spolků, církví i podnikatelů a pokusit se je přivést ke vzájemné spolupráci.

Cílem spolku je podpořit takové oblasti, ve kterých obyvatelé spatřují slabiny a které je trápí. K dosažení tohoto cíle bude sloužit dokument nazvaný Integrovaná strategie komunitně vedeného místního rozvoje MAS Podřipsko 2014-2020, na jejíž tvorbě se mohli podílet všichni občané regionu a svými podněty tak ovlivnit budoucí rozdělování financí. V současné době probíhá proces schvalování strategie na Ministerstvu pro místní rozvoj.

Ukázkou činnosti MAS byla tzv. Tréninková výzva, která proběhla v první polovině roku 2014. V rámci této výzvy byly podpořeny místní projekty, jako například Roudnické farmářské trhy, Masopust v Račiněvsi, nebo Dětský divadelní festival v Roudnici nad Labem.

## DALŠÍ INFORMACE NA WEBU:

MAS Vyhličky: <http://www.vyhliky.eu>

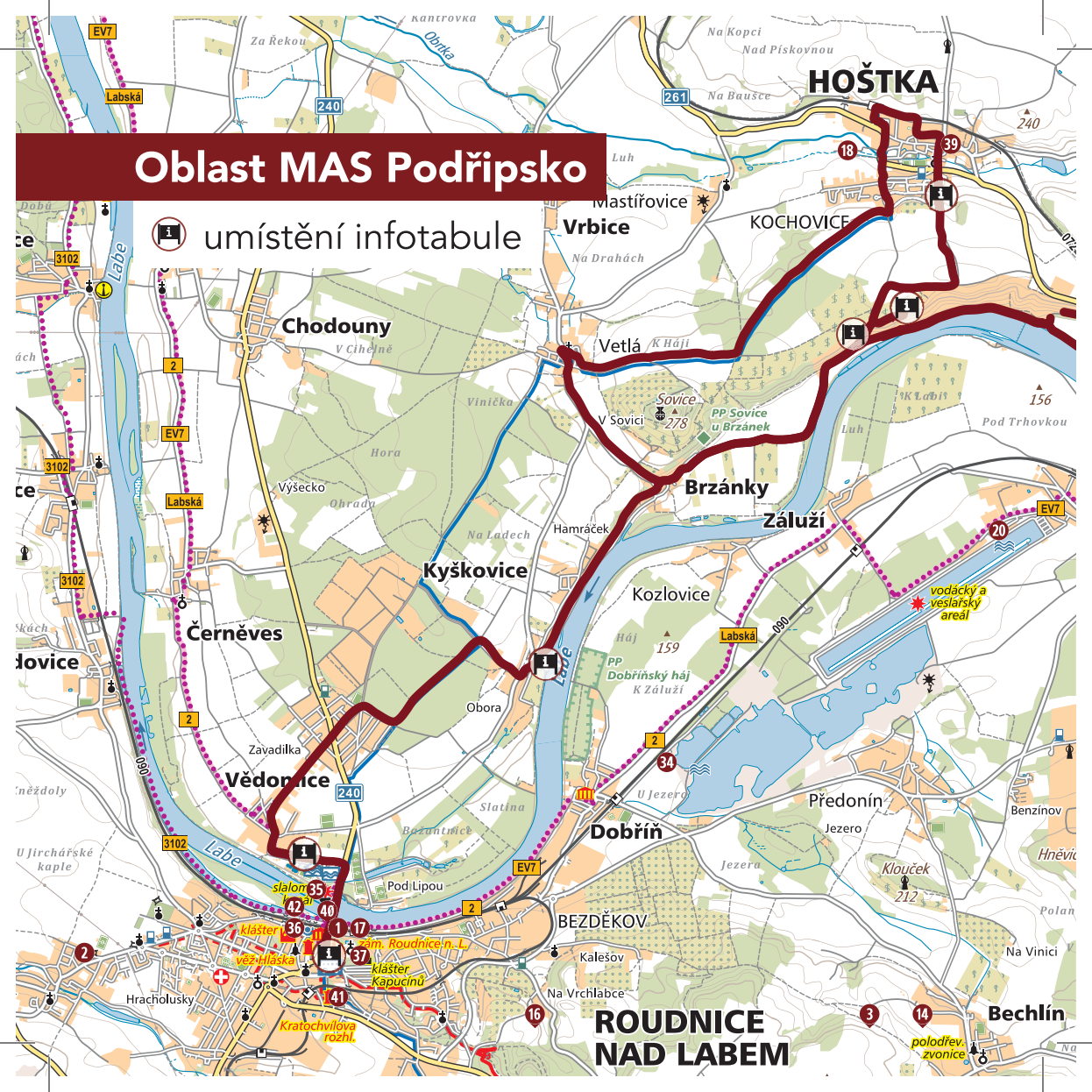
MAS Podřipsko: <http://www.maspodripsko.cz>

GIS: <http://gis.maspodripsko.cz>

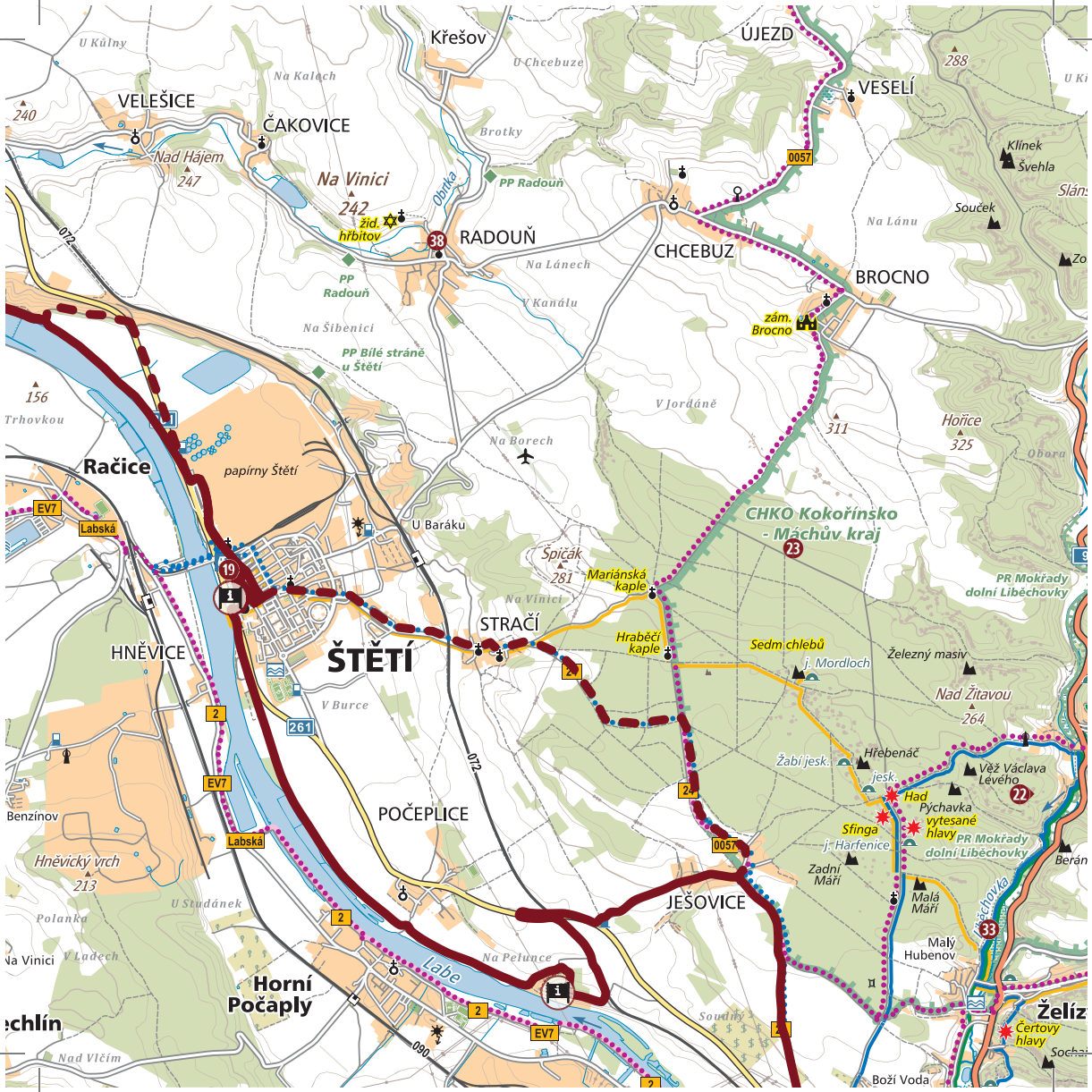
<http://gis.vyhliky.eu>

# Oblast MAS Podřipsko

 umístění infotabule



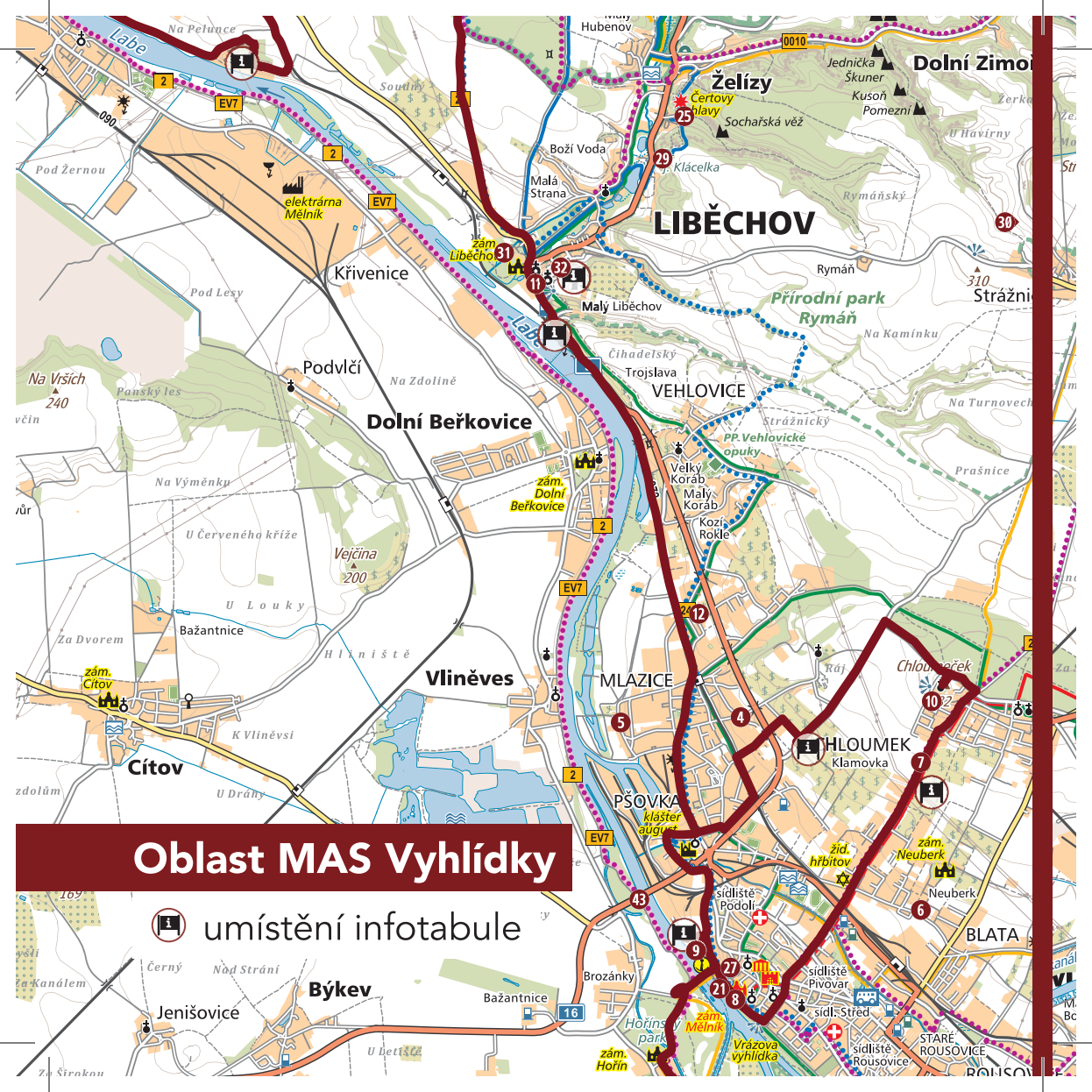




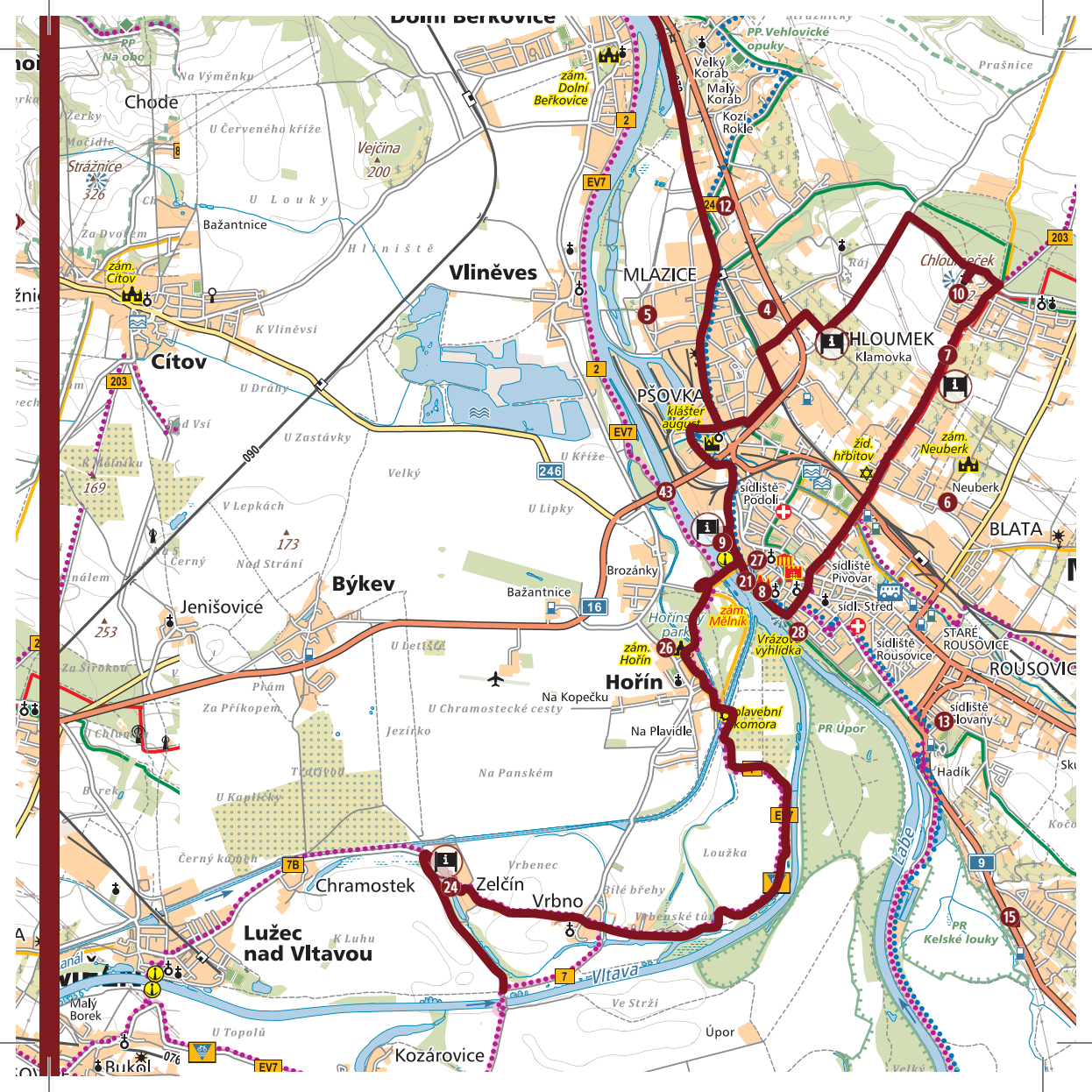
# Oblast MAS Vyhlídky



umístění infotabule







**DOLNÍ BEŘKOVICE**

Chodeč

Vlněves

MLAŽICE

Cítov

**HLOUBEK**  
Klamovka

PŠOVKA  
klášter augustýnů

BLATA

Býčev

Horín

ROUSOVICE

Jenišovice

**Lužec nad Vltavou**

Chramostek

Zelčín

Vrbno

STARÉ ROUSOVICE

ROUSOVICE

sidliště Jlovany

Hadík

sidliště Kelské louky

Úpor

PR Kelské louky

Úpor

Úpor

Úpor

Úpor

Úpor

U Výměny

U Červeného kříže

U Louky

Bažantnice

Hlinišťe

K Vlněvsi

U Dráhy

U Vsi

U Zastávky

U Kříže

U Lipky

U Lepekách

Nad Strání

Černý

Na Kopečku

U Chramostecké cesty

Jezičko

Na Panském

U Kapličky

Černý káňeh

U Topolů

U Topolů

U Topolů

U Topolů

U Topolů

U Topolů

U Topolů

U Topolů

U Topolů

U Topolů

Vejičina 200

Velký

Velký

Velký

Velký

Velký

Velký

Velký

Velký

Velký

Velký

Velký

Velký

Velký

Velký

Velký

Velký

Velký

Velký

Velký

Velký

Velký

Velký

Velký

Velký

Velký

Velký

Velký

Velký

Velký

zám. Dolní Beřkovice

zám. Mělník

zám. Hořín

zám. Melník

zám. Melník

zám. Melník

zám. Melník

zám. Melník

zám. Melník

zám. Melník

zám. Melník

zám. Melník

zám. Melník

zám. Melník

zám. Melník

zám. Melník

zám. Melník

zám. Melník

zám. Melník

zám. Melník

zám. Melník

zám. Melník

zám. Melník

zám. Melník

zám. Melník

zám. Melník

zám. Melník

zám. Melník

zám. Melník

zám. Melník

Velký Koráb

Malý Koráb

Kozi Rokle

Velký Koráb

Malý Koráb

Kozi Rokle

Velký Koráb

Malý Koráb

Kozi Rokle

Velký Koráb

Malý Koráb

Kozi Rokle

Velký Koráb

Malý Koráb

Kozi Rokle

Velký Koráb

Malý Koráb

Kozi Rokle

Velký Koráb

Malý Koráb

Kozi Rokle

Velký Koráb

Malý Koráb

Kozi Rokle

Velký Koráb

Malý Koráb

Kozi Rokle

Velký Koráb

Malý Koráb

Kozi Rokle

PP. Vchvalovické opuky

Velký Koráb

Malý Koráb

Kozi Rokle

Velký Koráb

Malý Koráb

Kozi Rokle

Velký Koráb

Malý Koráb

Kozi Rokle

Velký Koráb

Malý Koráb

Kozi Rokle

Velký Koráb

Malý Koráb

Kozi Rokle

Velký Koráb

Malý Koráb

Kozi Rokle

Velký Koráb

Malý Koráb

Kozi Rokle

Velký Koráb

Malý Koráb

Kozi Rokle

Velký Koráb

Malý Koráb

Kozi Rokle

Velký Koráb

Malý Koráb

Prašnice

Chloupek

Chloupek

Chloupek

Chloupek

Chloupek

Chloupek

Chloupek

Chloupek

Chloupek

Chloupek

Chloupek

Chloupek

Chloupek

Chloupek

Chloupek

Chloupek

Chloupek

Chloupek

Chloupek

Chloupek

Chloupek

Chloupek

Chloupek

Chloupek

Chloupek

Chloupek

Chloupek

Chloupek

Chloupek

Na ohně

Na Výměny

U Červeného kříže

U Louky

Bažantnice

Hlinišťe

K Vlněvsi

U Dráhy

U Vsi

U Zastávky

U Kříže

U Lipky

U Lepekách

Nad Strání

Černý

Na Kopečku

U Chramostecké cesty

Jezičko

Na Panském

U Kapličky

Černý káňeh

U Topolů

U Topolů

U Topolů

U Topolů

U Topolů

U Topolů

U Topolů

U Topolů

U Topolů

U Výměny

U Červeného kříže

U Louky

Bažantnice

Hlinišťe

K Vlněvsi

U Dráhy

U Vsi

U Zastávky

U Kříže

U Lipky

U Lepekách

Nad Strání

Černý

Na Kopečku

U Chramostecké cesty

Jezičko

Na Panském

U Kapličky

Černý káňeh

U Topolů

U Topolů

U Topolů

U Topolů

U Topolů

U Topolů

U Topolů

U Topolů

U Topolů

U Topolů

U Výměny

U Červeného kříže

U Louky

Bažantnice

Hlinišťe

K Vlněvsi

U Dráhy

U Vsi

U Zastávky

U Kříže

U Lipky

U Lepekách

Nad Strání

Černý

Na Kopečku

U Chramostecké cesty

Jezičko

Na Panském

U Kapličky

Černý káňeh

U Topolů

U Topolů

U Topolů

U Topolů

U Topolů

U Topolů

U Topolů

U Topolů

U Topolů

U Topolů

U Výměny

U Červeného kříže

U Louky

Bažantnice

Hlinišťe

K Vlněvsi

U Dráhy

U Vsi

U Zastávky

U Kříže

U Lipky

U Lepekách

Nad Strání

Černý

Na Kopečku

U Chramostecké cesty

Jezičko

Na Panském

U Kapličky

Černý káňeh

U Topolů

U Topolů

U Topolů

U Topolů

# Vinařství

---

## LITOMĚŘICKÁ VINAŘSKÁ PODOBLAST

Litoměřická vinařská podoblast zahrnuje rozsáhlé území od Roudnice nad Labem přes Litoměřice až k Ústí nad Labem a dále pak na západ k Mostu a Kadani, teritoriálně spadá pod Vinařskou oblast Čechy a nachází se na severozápadě ČR. Z geografického hlediska patří mezi nejseverněji položené vinařské oblasti Evropy, a proto je vhodná především pro bílá vína. Jde o nejmenší z vinařských podoblastí ČR. Historie vinařství na Litoměřicku sahá do nejstarších dob osídlení krajiny českým obyvatelstvem a současně do období šíření křesťanství.





## MĚLNICKÁ VINAŘSKÁ PODOBLAST

Mělnická vinařská podoblast leží ve vinařské oblasti Čechy a je tvořena částmi okresů Mělník, Litoměřice, Mladá Boleslav, Kutná Hora, Kolín, Chrudim, Trutnov, Náchod, Beroun, Rakovník, Rokycany, Kladno, Praha-východ a částí území hlavního města Prahy. Zahrnuje 42 vinařských obcí.

Vinice zde leží většinou na vápenitém podkladu vrstev opuky, která je místy překryta hlinitopísčitymi náplavami. Půdy jsou lehčí, záhřevné a poskytují výborné podmínky pro pěstování modrých odrůd.



## Lobkowiczké zámecké vinařství Roudnice nad Labem ①

Litoměřická podoblast

První písemný doklad o pěstování vinné révy na Roudnicku pochází z roku 1333 z doby, kdy Roudnice náležela pražským biskupům. Dnes hospodaří Lobkowiczké zámecké vinařství na 65 ha vinic. Roudnické vinice leží na tradičních vinorodých stráních při řece Labi. Nejznámější je historická vinice Sovice, odkud pochází ta nejlepší roudnická vína. Vína ze zámeckých vinných sklepů v Roudnici nad Labem jsou oblíbena mezi konzumenty pro svůj osobitý charakter a stálou kvalitou. Jedná se převážně o vína suchá s minimálním obsahem zbytkového cukru do 4 g v 1 litru vína. Na domácích i mezinárodních přehlídkách vín získala Roudnická zámecká vína řadu významných ocenění a zlatých medailí.

**Adresa:** Zámek čp. 1, 413 01 Roudnice nad Labem

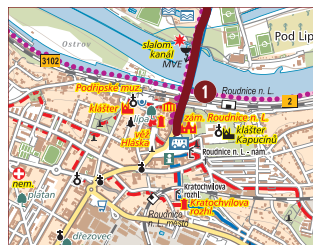
**Telefon:** + 420 416 837 234

**E-mail:** [vinarstvi.roudnice@lobkowicz.cz](mailto:vinarstvi.roudnice@lobkowicz.cz)

**Plocha vinic:** 65 hektarů

**Pěstované odrůdy:** Müller Thurgau, Ryzlink rýnský, Sylvánské zelené, Rulandské bílé, Rulandské šedé, Chardonnay, Muškát Ottonel, Modrý Portugal, Svatovavřínecké, Rulandské modré, Fratava

**GPS:** 50.4259044N, 14.2615750E



## Vinařství Piksa, Roudnice nad Labem – Podluský ②

Litoměřická podoblast

Vinice v Bechlíně (Mělnická podoblast) založena v roce 1994 a v roce 2002 uznána ÚKZÚZ Brno jako viniční trať s přidělením registračního čísla.

**Adresa:** Na Vyhliďce 2313, 413 01 Roudnice nad Labem

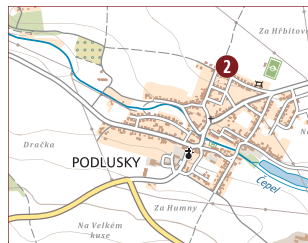
**Telefon:** +420 605 776 895

**E-mail:** josef.piksa@seznam.cz

**Plocha vinic:** 0,8 hektarů

**Pěstované odrůdy:** Müller Thurgau, Muškát moravský, Ryzlink vlašský, Sylvánské zelené, Aurelius, Chardonnay, Dornfelder, Frankovka, Modrý portugal

**GPS:** 50.4251603N, 14.2300164E



## Jeviněvské vinařství ③

Mělnická podoblast

Jeviněves je zajímavé, na dlouhou dobu zapomenuté místo na vinařské mapě Mělnicka. V análech Památníku národního písemnictví je pěstování révy v Jeviněvsi doloženo roku 1295. Od roku 1698 zde hospodařili Chotkové. Šestihektarový vinohrad na krásném strmém svahu s opukovým podložím je postupně obnovován a hospodaří na něm od zimního řezu až po sklizeň Ing. Štěpán Sedlák. Ing. Roman Bouška mu je partnerem při zpracování hroznů a výrobě vína. Klasickými, čistě přírodními metodami za použití přirozených kvasinek v nerezových tancích s plovoucími víky vyrábí několik zemských odrůdových vín, klarety růžová vína a červené cule Cuvee Chateau Jevín. Bílé mošty se nechladí, červené kvasí v otevřených kádích, jen u některých partií probíhá jablečno-mléčné kvašení. Při celém procesu se používá jen minimum síry. Víno slouží především pro přátele a jejich přátele, do prodeje se dostává něco přes dva tisíce lahví ročně. Jeviněvské vinařství by se mělo v roce 2015 rozrůst o vinařský statek přímo pod vinicí zrekonstruovaný na výrobní, degustační a ubytovací prostory.

**Adresa:** Pod vinohrady 42, 277 05 Jeviněves

**Telefon:** + 420 602 318 462, +420 732 539 435

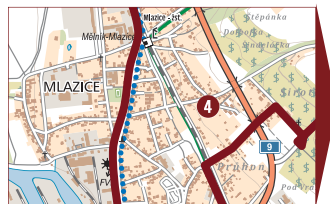
**E-mail:** info@jevineskevinarstvi.cz

**Plocha vinic:** 6 hektarů

**Web:** www.jevineskevinarstvi.cz

**Pěstované odrůdy:** Müller Thurgau, Tramín červený, Dornfelder, Svatovavřínecké, Klarety, Sylvánské zelené, Rulandské šedé

**GPS:** 50.3417544N, 14.3345375E



## Luděk Vondrák, Mělník 4

Mělnická podoblast

Rodinné vinařství bylo založeno v r. 1996 Bc. Ludkem Vondrákem, který je třetí generací Vondráků - absolventů Vinařské školy v Mělníce. Dědeček Václav vedl ovocné školky v Čechách v Molitorově a po r. 1948 je založil v Dlouhé Loučce na Olomoucku. Otec Dušan působil v Pražských vinařských závodech jako čerstvý absolvent školy, následně se věnoval výrobě medoviny ve Včele Předboji, ale vinařství bylo vždy jeho koníčkem. V roce 1987 si pronajímá vinice „Pod kostelíčkem“ v Liběchově, které rodina obdělává do vydání restituce p. Homolkovi v r. 1993. V tomto roce Dušan Vondrák pronajímá pro SOU Liběchov od pozemkového fondu 45 ha nově vysázených vinic „Na Soudném“ v Liběchově. Zde si v r. 1996 pronajímá první vinohrad (1,8 ha) syn Luděk. Plocha se postupně rozrostla na 15 ha vinic, které se rozkládají na kamenito-opukových půdách jižních svahů poblíž řeky Labe, která příznivě ovlivňuje jejich mikroklima. Velkou výhodou vinařství je možnost ovlivnit kvalitu vína již ve vinici, od řezu révy vinné přes celoroční ošetřování vinohradu. To vše ve spojení s kvalitními evropskými odrůdami vede k výrobě špičkových přívlastkových vín. Důkazem toho jsou úspěchy mladého a snaživého vinaře na výstavách. Specialitou vinařství jsou botrytické sběry z Ryzlinků či Kerneru oceněných medailemi na soutěžích. Největším úspěchem je získání zlaté medaile za nejlepší české víno v mezinárodní soutěži vinařské Litoměřice 2008 za Ryzlink rýnský 2006 výběr z hroznů. Z dalších odrůd, s kterými sklízí úspěch, můžeme jmenovat Rulandské šedé, Rulandské bílé, Müller Thurgau, Svatovavřínecké, Modrý Portugal.

**Adresa:** Štorchova stezka 651, 276 01 Mělník

**Telefon:** + 420 737 153 293

**E-mail:** lvondrak@seznam.cz

**Web:** www.vino-melnik.cz

**Plocha vinic:** 10 hektarů

**Pěstované odrůdy:** Kerner, Müller Thurgau, Pálava, Rulandské bílé, Rulandské šedé, Ryzlink rýnský, Tramín červený, Modrý Portugal, Rulandské modré, Svatovavřínecké

**GPS:** 50.3730308N, 14.4719625E

## Mělnické vinařství Kraus 5

Mělnická podoblast

V roce 1990 založil na Mělníce Doc. Ing. Vilém Kraus, CSc. nový vinařský podnik „Vinařský dům Bacchus“, tento podnik se zaměřoval na produkci štěpovaných sazenic révy vinné a výrobu sudového vína. Postupně se dařilo získávat do vlastnictví vinice a plocha vinic se rozšiřovala. Vilém Kraus nejmladší odešel v roce 1994 studovat vinařství do Německa, studia ukončil v roce 2001 jako technik pro vinohradnictví a sklepní hospodářství se státní zkouškou. Když se vrátil ze studií do rodinného podniku, začal se věnovat vinohradnictví, rozšiřoval plochu vinic a utvářel jejich odrůdovou skladbu. V roce 2004 jeho otec zemřel a Vilém Kraus přebíral řízení celého podniku. Postupně se produkce rozšířila o lahvovaná vína, která si již dobyla svoje místo na trhu a jsou kladně hodnocena zákazníky i odbornou veřejností. Do dnešní doby se celý provoz zmodernizoval, byla postavena nová výrobní hala. Moderní technologie a potenciál viničních tratí jsou předpokladem výroby kvalitních vín s regionálním charakterem. Důležitou osobou, která měla velký podíl na dnešní podobě vinařství, je bezpochyby Vilém Kraus nejstarší. Prof. Ing. Vilém Kraus, CSc. je renomovanou osobností ve vinohradnictví a vinařství, byl šlechtitelem nových odrůd révy vinné a popularizátorem oboru. Za úspěchy ve svém oboru v roce 2004 získal prezidentské vyznamenání. Dnes v Mělnickém vinařství Kraus pracuje společně Vilém Kraus s manželkou Alenou a jeho matka Ing. Danuše Krausová řídí výrobu štěpovaných sazenic révy vinné.

**Adresa:** Přístavní 1282, 276 01 Mělník

**Telefon:** +420 315 670 062,  
+420 734 708 043

**E-mail:** info@vinarstvi-kraus.cz

**Web:** vinarstvi-kraus.cz

**Plocha vinic:** 22 hektarů

**Pěstované odrůdy:** Hibernal, Kerner, Müller Thurgau, Rulandské bílé, Rulandské šedé, Ryzlink rýnský, Dornfelder, Modrý Portugal, Rulandské modré, Zweigeltrebe, Tramín červený, Solaris.

**GPS:** 50.3722033N, 14.4581914E

## Školní statek Mělník 6

Mělnická podoblast

Vlastní statek byl zřízen v roce 1921. Areál mělnického statku je pevně spjat s Vyšší odbornou školou zahradnickou a Střední zahradnickou školou na Mělníku. Statek je víceméně v péči žáků a studentů, kteří se podílejí na jeho chodu. V současné době hospodaří na 21 ha. V roce 2009 přišel statek v rámci restitucí o 4 ha. Dosluhující sudy jsou nahrazovány nerezovými zhruba na 100 000 litrů vína.

**Adresa:** Dobrovského 1777/12, 276 01 Mělník

**Telefon:** +420 315 622 549

**E-mail:** statek@zas-me.cz

**Web:** www.statek.zas-me.cz

**Plocha vinic:** 21 hektarů

**Pěstované odrůdy:** Kerner, Müller Thurgau, Muškát moravský, Neuburské, Rulandské bílé, Ryzlink rýnský, Sylvánské zelené, Svatovavřínecké

**GPS:** 50.3570436N, 14.4950047E



## Česká zemědělská univerzita - Vinařské středisko Mělník – Chloumek ⑦

Mělnická podoblast

Vinařský dům, tzv. Kartuziánský lis, byl jako jeden z několika posledních dochovaných původních vinařských domů na Mělníce Ministerstvem kultury České republiky prohlášen za kulturní památku. Dům odkoupila Česká zemědělská univerzita v Praze v roce 1994. První zprávy o vinařském domě jsou ze 17. století - mnichy kartuziánského řádu byl vybudován klášter v blízkosti města Mělník. V okolí kláštera byly zakládány vinice a víno, které bylo vyrobeno z jejich hroznů, sloužilo pro potřeby kláštera. Ve skále byl vytesán hluboký sklep, který vytváří zrajícím vínům optimální teplotu. Tradice zdejší výroby vína sahá až do dnešních dnů, Školní zemědělský podnik v Lánech se zde zabývá pěstováním vinné révy a výrobou vína (roční produkce cca 30 000 litrů), udržováním genofondu vinné révy a pěstováním ovoce. Vinná réva se pěstuje na cca 12 ha vinic a vyrábí se zde přírodní, odrůdová jakostní a převlastková vína s minimální chemickou úpravou. V pěstování výrazně převažují bílé odrůdy nad modrými.

**Adresa:** Chloumecká 1717, 276 01 Mělník – Chloumek

**Telefon:** +420 315 627 391, +420 731 117 242

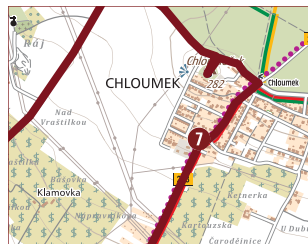
**E-mail:** weitosch@lany.czu.cz

**Web:** www.melnik.czu.cz

**Plocha vinic:** 12 hektarů

**Pěstované odrůdy:** Müller Thurgau, Muškát moravský, Ryzlink rýnský, Rulandské šedé, Rulandské bílé, Sylvánské zelené, Tramín červený, Modrý Portugal, Svatovavřínecké, Rulandské modré

**GPS:** 50.3695439N, 14.4960069E





## Lobkowiczké vinařství Zámek Mělník, s.r.o. 8

Mělnická podoblast

Historie Lobkowiczkého zámeckého vinařství sahá do roku 1753, ale v minulém režimu se v 80. letech vinařství odstěhovalo ze zámku. Avšak roku 2009 rekonstrukcí sklepa sv. Josefa, který byl mimochodem vykopán roku 1909, a instalací moderní technologie byl dán první impuls k návratu vinařství na mělnický zámek. V zámeckém sklepení probíhají degustace pod vedením sklepmistra. Počátkem 20. století archeologové objevili na nádvoří zámku historické úlomky nádoby z kameniny z dob Karla IV., ve které se skladovalo víno. Právě tento tvar se stal inspirací pro tvar „mělnického kalamáře“, ve kterém se podává Ludmila.

**Adresa:** Svatováclavská 19/16, 276 01 Mělník

**Telefon:** +420 315 622 108

**E-mail:** [vinarstvi@lobkowicz-vinarstvi.cz](mailto:vinarstvi@lobkowicz-vinarstvi.cz)

**Web:** [www.lobkowicz-melnik.cz](http://www.lobkowicz-melnik.cz)

**Plocha vinic:** 12,5 hektarů

**Pěstované odrůdy:** Müller Thurgau, Muškát moravský, Rulandské bílé, Rulandské šedé, Rulandské modré, Modrý Portugal, Svatovavřínecké, Ryzlink rýnský, Hibernal

**GPS:** 50.3508253N, 14.4730478E



## Vinařství Bettina Lobkowicz Mělník 9

Mělnická podoblast

Vinařství na Mělníku má své počátky již v 10. století. Lobkowiczské vinařství Mělník je výrobem jakostního vína z vlastních hroznů, navazuje na stoletou tradici vinařství na Mělníku a je se svými 45 ha největším producentem ve městě - produkuje 100 000 litrů, což představuje 120 000 lahví.

Zvláštnosti a specialitami vinařství jsou sekty vyráběné klasickou metodou kvašení v lahvích, olej z hroznových jader, Verjus - přírodní ochucovadlo vyráběné lisováním nezralých hroznů, pálenky z různých odrůd vína, hroznové želé.

Vinařství pořádá degustace i bez nutnosti objednání, v minimálním počtu 10 osob. Maximální kapacita je 40 osob. Mezi další služby vinařství patří pronájem prostor k zahradním party až pro 80 osob či pronájem salonku s kapacitou 30 osob.

**Adresa:** Plavební 754, 276 01 Mělník

**Telefon:** +420 315 622 108, +420 605 938 995

**E-mail:** [turkovicova@lobkowicz-vinarstvi.cz](mailto:turkovicova@lobkowicz-vinarstvi.cz)

**Web:** [www.lobkowicz-vinarstvi.cz](http://www.lobkowicz-vinarstvi.cz)

**Plocha vinic:** 45 hektarů

**Pěstované odrůdy:** Müller Thurgau, Muškát moravský, Ryzlink rýnský, Chardonnay, Rulandské šedé, Tramín červený, Rulandské bílé, Rulandské modré, Modrý portugal, Svatoavřínecké, Zweigeltrebe

**GPS:** 50.3545372N, 14.4681556E



## Milan Kaleda 10

Mělnická podoblast

Milan Kaleda se věnuje výrobě vína ve vinařské podoblasti mělnické od roku 1986. V roce 1995 si pronajmul 1 hektar vinice, kterou později odkoupil do svého vlastnictví. Od roku 2002 obnovuje odrůdy staré výsadby. Roční produkce vinařství činí 1 000 litrů vína.

**Adresa:** Na pěšince 1706, 276 01 Chloumek

**Telefon:** +420 603 425 940

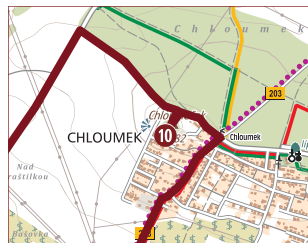
**E-mail:** milan.chloumek@seznam.cz

**Web:** [www.melnickykost.cz/vinarstvi-kaleda.php](http://www.melnickykost.cz/vinarstvi-kaleda.php)

**Plocha vinic:** 1 hektar

**Pěstované odrůdy:** Müller Thurgau, Ryzlink rýnský, Muškát moravský, Tramín červený, Rulandské šedé, Zweigeltrebe, Rulandské modré, Modrý portugal, Svatovavřínecké, Frankovka, Rubinet

**GPS:** 50.3731136N, 14.4980967E



## Jiří Podešva 🍷

Mělnická podoblast

Vinařství založeno v 30. letech minulého století. V roce 1950 navázal na práci svého otce. V tu dobu měli až 4 ha vinic, o které během socializace zemědělství přišli. Dnes hospodaří na 0,4 ha vinic mezi Liběchovem a Štětím. Roční produkce vinařství činí 1 000 litrů vína.

**Adresa:** Pod Kostelíčkem 113, 277 21 Liběchov

**Telefon:** +420 723 135 746

**Plocha vinic:** 0,4 hektaru

**Pěstované odrůdy:** Rulandské bílé, Kerner, Tramín červený, Rulandské šedé, Zweigeltrebe

**GPS:** 50.4067328N, 14.4491572E



## Vinařství Na Výsluní 12

Mělnická podoblast

Malé vinařství rodinného typu, produkce využívána pro vlastní potřebu a přátele. Počátky pěstování vína na přelomu 16. - 17. století, kdy se zde nacházelo Svobodovo vinařství. V současné době vinařství obhospodařuje pan Roman Kříž, coby majitel, vinař a sklep mistr, s rodinou. Přímo pod vinohradem se nacházejí třípatrové sklepní prostory a přilehlé vinařské stavení. Vinná réva je pěstována na rýnsko-hesenském vedení s opukovým podložím.

**Adresa:** Na Výsluní 1551, 276 01 Mělník - Mlázice

**Telefon:** +420 777 221 174

**E-mail:** roman.petra@seznam.cz

**Plocha vinic:** 2 hektary

**Pěstované odrůdy:** Tramín červený, Ryzlink rýnský, Müller Thurgau, Rulandské modré, Modrý portugal

**GPS:** 50.3801797N, 14.4674572E



## Vinařství Pavel Chrouš

Mělnická podoblast

Od roku 2000 jako malý vinař amatér. Roku 2013 proběhla výsadba nové vinice se záměrem rozšiřování výměry a produkce vína. Pan Chrouš je majitelem hostince „U Ještěra“, kde je schopen zajistit kompletní gastroservis, včetně degustací a ochutnávek vín. Roční produkce činí 800 litrů vína.

**Adresa:** Italská 2190, 276 01 Mělník

**Telefon:** +420 777 628 826

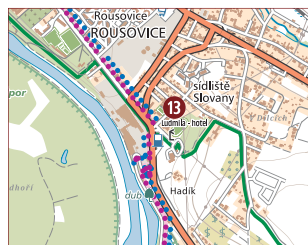
**E-mail:** pavel.chorous@seznam.cz

**Web:** www.ujestera.cz

**Plocha vinic:** 1,4 hektaru

**Pěstované odrůdy:** Rulandské bílé, Rulandské šedé, Sauvignon, Tramín červený, Kerner, Müller Thurgau, Rulandské modré, Svatovavřínecké

**GPS:** 50.3408269N, 14.4930408E



## Vinařství Schoř 14

Mělnická podoblast

Vinohrad založen roku 2001 odrůdami Müller Thurgau, Rulandské bílé a Fratava. V roce 2010 rozšířeno o odrůdy Aurelius, Regent a Johanniter. Aurelius je mošťová odrůda vinné révy, která vznikla křížením odrůd Neuburské a Ryzlink rýnský. Do Státní odrůdové knihy byla odrůda zapsána v roce 1983. Regent je interspecifická mošťová odrůda určená k výrobě červených vín. Johanniter je bílá interspecifická odrůda vhodná pro ekologickou výrobu hroznů. Vyšlechtěna v roce 1968 ve Freiburgu. Regent ani Johanniter nejsou zapsány v České státní odrůdové knize. Roční produkce činí 1 200 litrů vína.

**Adresa:** Libkovice pod Řípem 2,  
413 01 Roudnice nad Labem

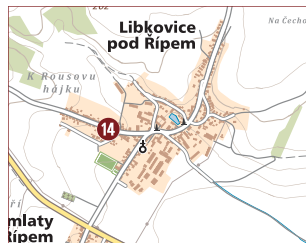
**Telefon:** +420 727 800 765

**E-mail:** slavek-2@seznam.cz

**Plocha vinic:** 0,12 hektaru

**Pěstované odrůdy:** Müller Thurgau, Rulandské bílé,  
Aurelius, Regent, Johanniter, Fratava

**GPS:** 50.3926678N, 14.3370406E



## Vinařství Vaněk Michal 15

Mělnická podoblast

Založeno v roce 1955 panem Václavem Vaňkem. V současné době vinice obhospodařuje nejmladší člen rodiny Vaňků - Michal. Většina produkce je pro rodinu a přátele. Roční produkce činí 1 500 litrů vína.

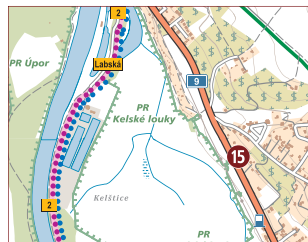
**Adresa:** Horní vinice Mělník - Skuhrov

**Telefon:** +420 625 724 892

**E-mail:** michal.vanek@svas.cz

**Plocha vinic:** 0,19 hektaru

**Pěstované odrůdy:** Müller Thurgau, Rulandské šedé, Chardonnay, Ryzlink rýnský, Zweigeltrebe, Rulandské modré





# Tipy na výlet... aneb, co určitě navštívit

## Hora Říp 16



Hora Říp (456 m n. m.) vystupuje z Polabské roviny 5 km jižně od Roudnice nad Labem. Na vrcholu stojí rotunda sv. Jiří a sv. Vojtěcha. Uvnitř je k vidění socha sv. Jiří s drakem. Na vrchol vede několik značených turistických cest. Z vrcholových vyhlídek se vám naskytne daleké panoramatické výhledy na České středohoří či hluboké lesy Kokořínska. Roku 1907 byla v sousedství rotundy postavena turistická chata, která dodnes slouží jako výletní zastaveníčko s občerstvením.

**GPS:** 50.3926678N, 14.3370406E

## Lobkowiczký zámek Roudnice n. L. 17



Raně barokní stavba, jež vznikla na místě původního románského kamenného hradu v 2. polovině 17. století. Zámek tvoří tři křídla kolem prostorného nádvoří a jižní stranu dělí mohutná věž. Od 2. světové války sloužil jako kasárna německé a později české armády. Do roku 2008 zde sídlila vojenská hudební škola. Nyní lze zavítat na poutavou prohlídku části zámku i původního románského hradu.

**GPS:** 50.4256472N, 14.2621353E

### Ranč Ježkův mlýn Hoštka 18

V rámci nabídky služeb Ježkova mlýna, určeného především k aktivnímu odpočinku, lze využít prvního české Extreme Horse Parku, nabízejícího jezdcům netradiční zážitky v podobě dráhy s umělými překážkami, výuky rekreačního jezdeckví či agroturistiky.

**GPS:** 50.4880792N, 14.3234361E

### Putování po okolí města Štětí 19

Naučné putování Loupežníka Štětky zajistě zaujme celou rodinu a přiblíží historii i malebnou přírodu, průmysl i zemědělství Štětiska. Trasa je směřována přes Brocno, Radouň, jeskyně Mordloch, Újezd a okolní hluboké lesy. Na své si přijdou i milovníci geocachingu.

### Sportcentrum Račice 20

Veslařský kanál v meandru Labe nabízí značné možnosti sportovního využití - kromě široké nabídky vodních sportů plážový volejbal, bowling či vhodné prostory pro cyklisty a jízdu na kolečkových bruslích po kruhové trase dlouhé 5 km. Trať pro veslování a rychlokanoistiku měří 2 350 m.

**GPS:** 50.4582328N, 14.3429014E

### Zámek Mělník 21

Dnešní zámek vznikl postupným rozšiřováním a přestavbami původního románského a gotického hradu. Tehdy také byl sídlem českých kněží a královen. Renesanční a barokní změny jsou spojeny až se šlechtickými rody Berků z Dubé a Černínů. Sňatkem roku 1753 přešel do rukou rodu Lobkoviců. Je celoročně otevřen, nabízí posezení v restauraci, cukrárně, ochutnávku vín z produkce vinařství Jiřího Lobkovicze, k jehož nejslavnějším vínům patří Ludmila.

**GPS:** 50.3508803N, 14.4732792E

### Hrad Kokořín 22



Kulturní památka s mohutnou válcovou věží sahající do výšky 38 m v rukou majitelů - dědiců Špačků od roku 2006. Současně je hrad otevřen pro veřejnost celoročně a nabízí dva prohlídkové okruhy.

Součástí expozice jsou romanticky laděné ukázky středověkého bydlení s dobovými sbírkami.

**GPS:** 50.4402381N, 14.5763719E

### **CHKO Kokořínsko - Máchův kraj 23**

Přírodní rezervace vyhlášená roku 1953 o rozloze 20,97 km<sup>2</sup> ve správě CHKO Kokořínsko - Máchův kraj. Jsou zde evropsky nejlépe doložená počáteční stádia rozpadu kvádrových pískovců jako pozůstatek dávného druhohorního moře.

### **Zoopark Zelčín 24**

Zelčínský zoopark jako místní turistická atrakce seznamuje své návštěvníky kontaktním způsobem přibližně s 15 druhy zvířat. Na své si zde přijdou malí i velcí návštěvníci. K dispozici je dětské hřiště, jízdy na koni po okolí a chutné občerstvení s možností ubytování. Areál je všem příchozím otevřen celoročně.

**GPS:** 50.3265069N, 14.4364881E

### **Čertovy hlavy, Harfenice, Had 25**

Skalní útvary na území obce Želízy vytesané do pískovcových bloků v době romantismu sochařem Václavem Levým v letech 1841 - 1846. Z hlediska rozměrů se jedná v čes-

kých poměrech o zcela unikátní dílo. Čertovy hlavy jsou volně přístupné po modré turistické značce od obecního úřadu v obci Želízy.

**GPS:** 50.4202256N, 14.4645572E

### **Zámek Hořín 26**



Pozdně barokní budova původně sloužící jako lovecký zámek ze sklonku 17. století. Později byla přistavěna i zámecká jízďárna. V současné době není veřejnosti přístupný. Jedná se o velmi cenný objekt skrývající tzv. kamenné pokoje či freskami zdobenou zámeckou kapli.

**GPS:** 50.3462456N, 14.4627472E

### **Mělnické podzemí 27**

Mělnické podzemí vznikalo od konce 13. století souběžně s výstavbou města. Podzemní prostory sloužily jako sklady,

mohlo se jednat o sklepy vinařské či pivovarské. Poskytovaly také útočiště v případě nebezpečí ať již vojenského či v podobě požáru. Prohlídky zpřístupněné části s unikátní středověkou studnou pořádá celoročně Turistické informační centrum.

**GPS:** 50.3525125N, 14.4735764E

### Soutok řeky Labe s Vltavou 28

Jedinečnost Mělníka je dána jeho polohou nad soutokem dvou největších českých řek. Pod městem se Vltava vlevá jako levostranný přítok do Labe, o něco níže do Labe ústí hořínsko-vraňanský laterální kanál vybudovaný v letech 1902 -1905. Pevnina mezi řekami je Přírodní rezervací Úpor s chráněným lužním lesem a květenou. Soutok je nejlépe viditelný z věže kostela sv. Petra a Pavla.

**GPS:** 50.3475731N, 14.4758033E

### Jeskyňě Klácelka 29



Umělá jeskyňě ukrývající se v lesích mezi Liběchovem a Želízý po levé straně údolí potoka Liběchovky. Jeskyni zdobí ztvárněující motivy bajky Ferina lišák. Jeskyňě je přístupná po modré turistické značce.

**GPS:** 50.4165911N, 14.4633453E

### Hrádek Harasov 30

Pozůstatky kdysi skalního hradu se nacházejí nedaleko obce Bosyně v prostředí impozantní přírodní scenérie. Hrad byl založen roku 1321. V 17. století byl však již zcela zpustlý. Ve skalní stěně pod hradem je vytesán reliéf Krista. Místo je spjato s pověstí o nenaplněné lásce a smrtícím nástroji „krvomlýnu“.

**GPS:** 50.4113556N, 14.5683361E

### Zámek Liběchov 31



Barokní zámek zbudovaný v obci kolem roku 1730 na místě původní středověké tvrze. Vzhled budovy se několikrát pod vlivem jednotlivých slohů a majitelů měnil. Poslední barokní přestavba probíhala v letech 1720 - 1730. Kolem zámku se rozkládá rozlehlý park přístupný veřejnosti. Budova zámku utrpěla rozsáhlé škody při povodních v roce 2002.

**GPS:** 50°24'29.588"N, 14°26'43.054"E

### **Křížová cesta, Liběchov ㉔**

Kamenná Křížová cesta o 14 zastaveních datovaná k roku 1780. Jedná se o cestu lemovanou lipovou alejí s výklenkovými kaplemi s výjevy z křížové cesty. Původní výmalba Josefa Kramolína se nedochovala. Nové deskové obrazy podle předlohy byly do kaplí vsazené v roce 2002. Každoročně zde na Velký pátek stoupá procesí.

**GPS:** 50.4064306N, 14.4493456E

### **Přírodní rezervace Mokřady Dolní Liběchovky ㉕**

Přírodní rezervace pod správou CHKO Kokořínsko - Máchův kraj vyhlášená v roce 2001 podél nivy potoka Liběchovka nedaletko Tupadel a Želíz. Území je členěné na dva celky - severní část na Tupadly a oblast

mezi Tupadly a Želíz. K obdivování jsou v oblasti vzácné druhy rostlin a živočichů.

**GPS:** 50.4267989N, 14.4623711E

### **Pískovna Dobříň ㉖**

Pískovna se nachází u města Roudnice nad Labem, v blízkosti vlakové zastávky Dobříň. Vznikla po zaplavení vytěžené části jedné z největších štěrkopískoven v ČR. Vodní plocha je vhodná k rekreaci.

**GPS:** 50°26'26.940"N, 14°18'36.225"E

### **Slalomový kanál Roudnice nad Labem ㉗**



Slavná kanoistická dráha byla v nedávné době upravena do nové, stávající podoby z důvodu výstavby malé vodní elektrárny na řece Labi. Poblíž kanoistické dráhy se

nachází sportovní centrum nabízející ubytování a řadu sportovišť pro aktivní vyžití.

**GPS:** 50.4297169N, 14.2607483E

### **Hláška Roudnice nad Labem 36**

Věž Hláška je jediným dochovaným pozůstatkem opevnění nejstarší části města Roudnice nad Labem. Ačkoliv jako pozorovací a ohlašovací věž přečkala středověké válečné konflikty, byla vážně poškozena při požáru města roku 1665. Po rekonstrukci v 18. století sloužila jako vodojem pro kašnu na Husově náměstí. V současnosti lze vystoupat na ochoz věže. Nezapomenutelným zážitkem se stane pohled na dominantu města - Lobkowiczký zámek.

**GPS:** 50°25'32.006"N, 14°15'33.362"E

### **Galerie moderního umění, Roudnice nad Labem 37**

Galerie v Roudnici nad Labem, jejíž sídlem je bývalá zámecká jízdárna ze 17. století, se může pochlubit sbírkou více než 3000 sbírkových předmětů. Mezi nejcennější kusy expozice patří bezpochyby díla mistra zachycení světla a stínu Antonína Slavíčka. Vedle stálé expozice se střídají tematické sezónní výstavy, koncerty, literární programy a další.

**GPS:** 50°25'29.543"N, 14°15'46.296"E

### **Židovský hřbitov Radouň 38**

Židovský hřbitov založený v roce 1789. V letech 1920 – 1922 byla na hřbitově vystavěna osmiboká obřadní síň v novorománském slohu s betonovou kupolí. Po 2. světové válce se život židovské komunity neobnovil, obřadní síň byla staticky zajištěna, kopule opravena, obvodové stěny dozděny a omítnuty. Na hřbitově se nachází cca 200 náhrobků, první pochází z roku 1787, poslední z roku 1938.

**GPS:** 50.4797439N, 14.3964792E

### **Kostel sv. Otmara, Hoštka 39**

Kostel, na jehož vzhledu se podepsaly dobové úpravy, dnes převážně barokní se nachází ve východní části města. Loď kostela v barokním slohu má čtvercový půdorys. Presbytář působí na návštěvníka pod vlivem gotiky s křížovým klenutím a paprskovou klenbou. Budovu zakončuje vysoká hranolová věž s lucernou.

**GPS:** 50.4884383N, 14.3365903E

### **Most před řeku Labe, Roudnice nad Labem 40**

Původní kamenný most v Roudnici nad Labem byl třetím nejstarším na našem území (základní kámen položen roku 1333 za bis-

kupa Jana IV. z Dražic). Vznikl podle vzoru mostu v Avignonu. Za dob třicetileté války byl zničen švédskými děly. Obnova mostu se Roudnice dočkala až v letech 1906 - 1910 po vztyčení železné konstrukce dnešního mostu.

**GPS:** 50.4270433N, 14.2610433E

### **Kratochvílova rozhledna, Roudnice nad Labem 41**



Rozhledna vystavěná roku 1935 za podpory Rolnické záložny podnikské v souvislosti s jejím 60. výročím. Stavbu drží betonová konstrukce s kruhovým půdorysem až do výšky 13 m. Věž je věnována Václavu Kratochvílovi, což dokládá žulová deska na spodku. V roce 2004 prodělala rozhledna rekonstrukci.

**GPS:** 50.4216442N, 14.2611011E

### **Rudný pramen, Roudnice nad Labem 42**

Pramen, který dal název městu Roudnice (Rúdnice či Rudenice). Obsahuje vysoké množství železa a vyvěrá pod Chrámem Narození Panny Marie. Voda je nepitná a při smočení rukou možno pozorovat mírné zbarvení pokožky.

**GPS:** 50.4266853N, 14.2574150E

### **Starý most, Mělník 43**

Starý most přes řeku Labe na Mělníku je první svařovaný most v Evropě, pochází z roku 1888 a dnes patří mezi technické památky. Od roku 2012 je nazýván mostem Josefa Straky. Právě zde se nachází křižovatka páteřní cyklotrasy č. 2 Labské stezky s cyklotrasou č. 24.

**GPS:** 50.3585525N, 14.4616242E

## Cyklotrasy v okolí

---

- |         |   |         |   |
|---------|---|---------|---|
| č. 2    | Labská stezka                                       | č. 0012 | Vojtěchov - Tupadly -<br>- Malý Hubenov |
| č. 7    | Vltavská stezka                                     | č. 0057 | Lhotka - Liběchov                       |
| č. 24   | Týnec nad Labem - Mělník                            | č. 3102 | Terezín - Roudnice nad Labem            |
| č. 141  | Liblice - Hostín - Hleďsebe -<br>- Lhotka u Mělníka | č. 8169 | Zimořský důl - Lhotka u Mělníka         |
| č. 203  | Mělník - Lhotka u Mělníka                           | č. 8171 | Mělník, Podolí - Jelenice               |
| č. 0010 | Hrad Kokořín - Želízý                               |         |   |

## Turistická informační centra

---

### **Turistické informační centrum Mělník**

**Adresa:** Legionářů 51, 276 01 Mělník

**Telefon:** +420 315 627 503

**GPS:** 50.3525125N, 14.4735764E

### **Informační centrum Roudnice nad Labem**

**Adresa:** Karlovo náměstí 21, 413 01 Roudnice nad Labem

**Telefon:** + 420 416 850 201-2

**GPS:** 50.4238717N, 14.2601075E

### **Informační centrum města Štětí**

**Adresa:** Obchodní 547, 411 08 Štětí

**Telefon:** +420 416 812 715

**GPS:** 50.4532281N, 14.3756869E





**POLABSKÝMI  
STEZKAMI**

za vínem a poznáním



**PODŘÍPSKO**  
*MÍSTNÍ AKČNÍ SKUPINA*



**výhlídky**  
občanské sdružení



Evropský zemědělský fond pro rozvoj venkova:  
Evropa investuje do venkovských oblastí

## **Místní akční skupina Podřipsko**

Očkova 2, 413 01 Roudnice nad Labem

**Tel.:** +420 728 278 647

**E-mail:** info@maspodripsko.cz

**web:** www.maspodripsko.cz

## **Vyhlídky, o.s**

Nebužely 92, 277 34 Nebužely

**Tel.:** +420 606 787 716

**E-mail:** info@vyhlidky.cz

**web:** www.vyhlidky.eu

## **Kancelář:**

Náměstí Míru 30, 276 01 Mělník

**Tel.:** +420 724 068 686



  
**PODŘIPSKO**  
MÍSTNÍ AKČNÍ SKUPINA

  
**vyhlídky**  
občanské sdružení