



POLABSKÝMI STEZKAMI ZA VÍNEM A POZNÁNÍM

případová studie

2014


PODŘIPSKO
MÍSTNÍ AKČNÍ SKUPINA


vyhlídky
občanské sdružení

OBSAH

| | |
|---|-----------|
| Možnost obou regionů z pohledu cestovního ruchu..... | 10 |
| Vzájemné historické vztahy s akcentem na vinařství..... | 16 |
| Současné možnosti vinařství či jiná témata zážitkové turistiky, zmapování místních producentů vína..... | 18 |
| Obecně o Litoměřické vinařské podoblasti..... | 18 |
| Lobkowiczké zámecké vinařství Roudnice nad Labem..... | 18 |
| Vinařství Piksa, Roudnice nad Labem – Podluský..... | 18 |
| Vinařství Porta Bohemica, Velké Žernoseky..... | 19 |
| Agrofrukt Kamýk - Klášterní vinné sklepy Litoměřice..... | 19 |
| Vinařství Hrabkovský Pavel..... | 19 |
| Rodinné vinařství Mikulenkoví - Pod Třešňovkou..... | 20 |
| Žernosecké vinařství s.r.o..... | 20 |
| Vinařství Sv. Tomáše..... | 20 |
| Vinum Celebratum - Ukázková vinice..... | 21 |
| Obecně o Mělnické vinařské podoblasti..... | 21 |
| Jeviněvské vinařství..... | 21 |
| Luděk Vondrák, Mělník..... | 22 |
| Mělnické vinařství Kraus..... | 22 |
| Školní statek Mělník..... | 23 |
| Česká zemědělská univerzita - Vinařské středisko Mělník – Chloumek..... | 23 |
| Lobkowiczké vinařství Zámek Mělník, s.r.o..... | 24 |
| Vinařství Bettina Lobkowicz Mělník..... | 24 |
| Milan Kaleda..... | 24 |
| Jiří Podešva..... | 25 |
| Vinařství Na Výsluní..... | 25 |
| Vinařství Pavel Chorouš..... | 25 |
| Vinařství Schoř..... | 25 |
| Vinařství Vaněk Michal..... | 25 |
| Zmapování infrastruktury pro cestovní ruch – služby a atraktivita..... | 26 |
| Obec: Brzánky..... | 26 |
| Název cíle: Sovice..... | 26 |
| Obec: Bříza..... | 26 |
| Obec: Cítov..... | 26 |
| Název památky: Kostel sv. Linharta..... | 26 |
| Obec: Ctiněves..... | 26 |
| Název památky: Kostel sv. Matouše..... | 26 |
| Název cíle: Podřipský rodinný minipivovar..... | 26 |
| Obec: Černěves..... | 27 |
| Název památky: Kostel sv. Prokopa..... | 27 |
| Obec: Černouček..... | 27 |
| Název památky: Kostel sv. Bartoloměje..... | 27 |
| Obec: Dobříň..... | 27 |
| Název cíle: Dobříňský háj..... | 27 |

| | |
|---|-----------|
| Název cíle: Pískovna Dobříň | 27 |
| Obec: Dušníky | 28 |
| Název cíle: Muzeum kočárků Dušníky | 28 |
| Obec: Dřísy | 28 |
| Název památky: Kaple sv. Jana Křtitele | 28 |
| Název památky: Kaple sv. Jana Nepomuckého | 28 |
| Obec: Hlavenec | 28 |
| Název památky: Lovecký zámek Hlavenec | 28 |
| Název památky: Pomník císaře Karla VI. | 29 |
| Obec: Horní Beřkovice | 29 |
| Název památky: Zámek Horní Beřkovice | 29 |
| Obec: Hořín | 29 |
| Název památky: Kostel Povýšení sv. Kříže | 29 |
| Název památky: Pohřební kaple Lobkoviců | 29 |
| Název památky: Zámek Hořín | 29 |
| Název památky: Zdymadlo Hořín | 30 |
| Název cíle: Zoopark Zelčín | 30 |
| Obec: Hoštka | 30 |
| Název památky: Kaple Nanebevzetí Panny Marie | 30 |
| Název památky: Kostel sv. Antonína Paduánského | 30 |
| Název památky: Kostel sv. Jiří | 31 |
| Název památky: Kostel sv. Otmara | 31 |
| Název památky: Sloup Nejsvětější trojice | 31 |
| Obec: Hrobce | 31 |
| Název památky: Kostel Všech svatých | 31 |
| Název památky: Rozhledna na horách | 31 |
| Obec: Chvalín | 32 |
| Název památky: Kaplička sv. Jana Nepomuckého | 32 |
| Obec: Jevíněves | 32 |
| Název památky: Hrad Jevín | 32 |
| Obec: Kadlín | 32 |
| Název cíle: Kostel sv. Jakuba Většího | 32 |
| Název cíle: Rozhledna Hradišť | 32 |
| Název cíle: Naučná stezka Hradišť | 32 |
| Název cíle: Muzeum Kadlín | 32 |
| Obec: Kleneč | 32 |
| Název památky: Národní přírodní památka Kleneč | 32 |
| Obec: Kly | 33 |
| Obec: Kokořín | 33 |
| Název památky: Hrad Kokořín | 33 |
| Název památky: Nedamy | 33 |
| Název cíle: Literární kavárna U Koně | 33 |
| Název cíle: Autokemp Kokořín | 33 |
| Název cíle: Restaurace Truhlárna galerie | 33 |
| Název cíle: Hotel Kokořín | 33 |
| Název cíle: Penzion Kokořín | 33 |

| | |
|---|-----------|
| Název cíle: Pobuda | 33 |
| Název cíle: U Grobiána | 34 |
| Název cíle: U báby Šubrový | 34 |
| Obec: Krabčice | 34 |
| Název památky: Evangelický kostel | 34 |
| Obec: Kyškovice | 34 |
| Obec: Ledčice | 34 |
| Název památky: Kostel sv. Václava | 34 |
| Obec: Lhotka | 34 |
| Název památky: Skalní obydlí | 35 |
| Obec: Liběchov | 35 |
| Název památky: Zámek Liběchov | 35 |
| Název cíle: Jeskyně Klácelka | 35 |
| Název památky: Kostel sv. Havla | 35 |
| Název památky: Kostel svatého Ducha | 35 |
| Název cíle: Penzion a restaurant u Přemysla | 36 |
| Název cíle: Camp SK Liběchov | 36 |
| Název cíle: Camp Zahrada | 36 |
| Název památky: Residence Liběchov | 36 |
| Obec: Libkovic pod Řípem | 36 |
| Název památky: Evangelický kostel | 36 |
| Obec: Liblice | 36 |
| Název památky: Zámek Liblice | 36 |
| Název památky: Kostel svatého Václava | 36 |
| Název cíle: Přírodní rezervace Slatinná louka u Liblic | 37 |
| Název cíle: Zámecký hotel Liblice | 37 |
| Obec: Libotenice | 37 |
| Název cíle: Galerie kraslic | 37 |
| Název památky: Kaple sv. Isidora | 37 |
| Název památky: Kostel sv. Kateřiny | 37 |
| Obec: Lobeč | 37 |
| Název památky: Zámek Lobeč | 37 |
| Název památky: Kostel Povýšení svatého Kříže | 37 |
| Název památky: Parostrojní pivovar | 38 |
| Název cíle: Muzeum Eduarda Štorcha | 38 |
| Obec: Lužec nad Vltavou | 38 |
| Název památky: Kostel sv. Jiljí | 38 |
| Název cíle: Přívoz přes řeku Vltavu | 38 |
| Obec: Malý Újezd | 38 |
| Obec: Medonosy | 38 |
| Název památky: Barokní kostel sv. Jakuba | 38 |
| Název památky: Socha sv. Ludmily | 39 |
| Název památky: Bunkry | 39 |
| Název památky: Knížecí studánka | 39 |
| Název cíle: Stáj Pauzr Osinalice | 39 |
| Název cíle: Penzion U Červených vrat Chudolazy | 39 |

| | |
|---|-----------|
| Obec: Mělnické Vtelno | 39 |
| Název památky: Kostel Archanděla Michaela | 39 |
| Název památky: Evangelický kostel | 39 |
| Název cíle: Rodinný pivovar Neumann | 39 |
| Obec: Mělník | 39 |
| Název památky: Evangelický kostel | 39 |
| Název památky: Klášter kapucínů s kostelem Čtrnácti svatých pomocníků – – Regionální muzeum Mělník | 40 |
| Název památky: Kostel Nejsvětější Trojice | 40 |
| Název památky: Kostel sv. Vavřince | 40 |
| Název památky: Kostel sv. Ludmily | 41 |
| Název památky: Kostel svatých Petra a Pavla | 41 |
| Název památky: Pražská brána | 41 |
| Název památky: Kaple Jana Nepomuckého | 41 |
| Název památky: Radnice | 41 |
| Název památky: Mělnické podzemí | 42 |
| Název památky: Měšťanské domy | 42 |
| Název památky: Kostnice | 42 |
| Název cíle: Turistické informační centrum Mělník | 42 |
| Název památky: Zámek Mělník | 42 |
| Název památky: Zámek Neuberk Mělník | 42 |
| Název památky: Židovský hřbitov | 42 |
| Název cíle: Soutok řeky Labe s Vltavou | 43 |
| Název cíle: Autocamp Mělník | 43 |
| Název cíle: Hotel Ludmila | 43 |
| Název cíle: Hotel - restaurant U Rytířů | 43 |
| Název cíle: Hotel Olympionik *** | 43 |
| Obec: Mnetěš | 43 |
| Název památky: Památná hora Říp | 43 |
| Název památky: Rotunda sv. Jiří | 43 |
| Název cíle: Turistická chata na Řípu | 44 |
| Obec: Nebužely | 44 |
| Název památky: Kostel sv. Jiljí | 44 |
| Název památky: Evangelický kostel | 44 |
| Název památky: Vodní mlýn Kroužek | 44 |
| Obec: Nedomice | 44 |
| Název památky: Zvonička | 44 |
| Obec: Nosálov | 44 |
| Název cíle: Rozhledna Vráteňská hora | 44 |
| Název cíle: Jeskyně Petrovina | 45 |
| Název památky: Kaple Nesvětější Trojice | 45 |
| Název památky: Skalní byty | 45 |
| Název cíle: Hospůdka U Nás | 45 |
| Obec: Obříství | 45 |
| Název památky: Zámek v Obříství | 45 |
| Název památky: Kostel sv. Jana Křtitele | 45 |

| | |
|---|----|
| Název památky: Zámeček na Štěpáně | 45 |
| Název památky: Štěpánský most | 45 |
| Název cíle: Zájezdní hostinec Na Štěpáně | 45 |
| Obec: Oleško | 46 |
| Obec: Račice | 46 |
| Název cíle: Veslařský kanál Račice | 46 |
| Obec: Račiněves | 46 |
| Název cíle: Koňská trasa | 46 |
| Název památky: Kostel sv. Havla | 46 |
| Obec: Roudnice nad Labem | 46 |
| Název památky: Galerie moderního umění | 46 |
| Název památky: Hláška | 46 |
| Název památky: Chrám Narození Panny Marie a Augustiniánský klášter | 47 |
| Název cíle: Informační středisko Městského úřadu Roudnice nad Labem | 47 |
| Název památky: Kaple sv. Josefa | 47 |
| Název památky: Kaple sv. Rozálie | 47 |
| Název památky: Kaple sv. Viléma Akvitánského | 47 |
| Název památky: Kapucínský klášter | 47 |
| Název památky: Kostel evangelický | 48 |
| Název památky: Kratochvílova rozhledna | 48 |
| Název památky: Lobkowiczský zámek a románský hrad | 48 |
| Název památky: Most přes řeku Labe | 48 |
| Název památky: Muzeum čs. opevnění Roudnice n. L. | 48 |
| Název cíle: Podřipské muzeum | 48 |
| Název památky: Podřipský motoráček | 49 |
| Název památky: Rudný pramen | 49 |
| Název památky: Židovský hřbitov | 49 |
| Název cíle: Rekreační středisko Pod lipou | 49 |
| Obec: Řepín | 49 |
| Název památky: Kostel Panny Marie Vítězné | 49 |
| Název památky: Zámek Řepín | 49 |
| Obec: Straškov-Vodochody | 50 |
| Název památky: Kostel sv. Václava | 50 |
| Obec: Střemy | 50 |
| Název památky: Vodní mlýn Štampach | 50 |
| Název památky: Holý vrch | 50 |
| Obec: Štětí | 50 |
| Název cíle: Informační centrum města Štětí | 50 |
| Název památky: Kostel sv. Šimona a Judy | 51 |
| Název cíle: Skatepark Štětí | 51 |
| Obec: Tupadly | 51 |
| Název cíle: Motel Svatý Kryštof | 51 |
| Název památky: Stráně Hlubokého dolu | 51 |
| Název památky: Zámek Slavín | 51 |
| Obec: Vědomice | 51 |
| Obec: Vidim | 51 |

| | |
|---|----|
| Název památky: Kostel svatého Martina..... | 51 |
| Název památky: Zámek Vidim..... | 52 |
| Název památky: Kaple svatého Václava..... | 52 |
| Název památky: Vodárna..... | 52 |
| Název cíle: Apartmány Vidim..... | 52 |
| Název cíle: Informační a turistické centrum Vidim..... | 52 |
| Název památky: Vidimské skalní lávky..... | 52 |
| Obec: Vražkov..... | 52 |
| Obec: Všetaty..... | 52 |
| Název památky: Kostel sv. Petra a Pavla..... | 52 |
| Název cíle: Všetatská černava..... | 52 |
| Název cíle: Hasičské muzeum Florián..... | 52 |
| Obec: Vysoká..... | 53 |
| Název památky: Evangelický kostel..... | 53 |
| Název památky: Kostel svatého Václava..... | 53 |
| Název památky: Mrzínov..... | 53 |
| Název památky: Na oboře..... | 53 |
| Název památky: Židovský hřbitov..... | 53 |
| Název památky: Hrádek Harasov..... | 53 |
| Název památky: Zámek Bosyně..... | 53 |
| Obec: Záluží..... | 54 |
| Obec: Želízy..... | 54 |
| Název památky: Čertovy hlavy..... | 54 |
| Název památky: Had..... | 54 |
| Název památky: Harfenice..... | 54 |
| Obec: Židovice..... | 54 |
| Významné krajinné prvky..... | 56 |
| Památné a významné stromy..... | 56 |
| Parky..... | 58 |
| Ložiska..... | 58 |
| Prvky nadregionálního a regionálního systému ekologické stability..... | 58 |
| Turistické trasy..... | 60 |
| Možnosti dopravy..... | 62 |
| Zmapování současných i historických cest včetně napojení na jiné druhy dopravy..... | 64 |
| Lokalizace místních producentů regionálních produktů..... | 78 |
| Regionální výrobek: Víno..... | 78 |
| Regionální výrobek: Kraslice zdobené dužinou jezerní sítiny..... | 78 |
| Regionální výrobek: Mělnické textilní výrobky..... | 78 |
| Regionální výrobek: Pletené výrobky..... | 78 |
| Regionální výrobek: Podcecemínská zelenina..... | 78 |
| Regionální výrobek: Sušená zelenina..... | 78 |
| Regionální výrobek: Hlavenecké mini rajče..... | 78 |
| Návrh okruhů tras využívající stávající trasy a atraktivity..... | 80 |
| Návrh témat jednotlivých stezek v souvislosti s podporou zážitkové a poznávací turistiky..... | 83 |
| Základní doporučená literatura..... | 88 |
| Další literatura..... | 88 |

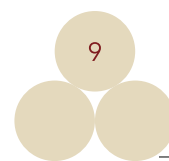
POLABSKÝMI STEZKAMI ZA VÍNEM A POZNÁNÍM - případová studie 2014

© Místní akční skupina Podřipsko, o.s.

© Vyhlídky, z.s.

Zpracováno v prosinci 2014

ANALYTICKÁ ČÁST



Možnost obou regionů z pohledu cestovního ruchu

Regiony řešené v rámci studie jsou součástí území Místních akčních skupin Podřipsko a Vyhličky a zahrnují tato katastrální území: Brzánky, Bříza, Cítov, Ctiněves, Černěves, Černouček, Dobříň, Dušníky, Dřísy, Hlavenec, Horní Beřkovice, Hořín, Hoštka, Hrobce, Chvalín, Jeviněves, Kadlín, Kleneč, Kly, Kokořín, Krabčice, Kyškovice, Ledčice, Lhotka, Liběchov, Libkovice pod Řípem, Liblice, Libotenice, Lobeč, Lužec nad Vltavou, Medonosy, Mělnické Vtelnno, Malý Újezd, Mělník, Mnetěš, Nebužely, Nedomice, Nosálov, Obříství, Oleško, Račice, Račiněves, Roudnice nad Labem, Řepín, Straškov-Vodochody, Střemy, Štětí, Tupadly, Vědomice, Vidim, Vražkov, Všetaty, Vysoká, Záluží, Želízy, Židovice.

Z pohledu územního členění České republiky se oblast nachází ve Středočeském a Ústeckém kraji, v okresech Mělník a Litoměřice. Zahrnuje také CHKO Kokořínsko - Máchův kraj na území obou krajů. Jednotlivými prvky jsou pro obě oblasti z pohledu cestovního ruchu řeka Labe a Vltava. Obě oblasti pak spojuje řeka Labe.

Region je rozdělen mezi dva samosprávné kraje spíše uměle a vychází ze změn v krajském uspořádání z 60. let 20. století, které byly později převzaty jako základ nového krajského uspořádání v roce 2002.

Z pohledu cestovního ruchu nabízí obě území poměrně rozličné možnosti, které přesto spojuje společný jmenovatel – řeka Labe, jako základní životní prvek. Prostředek, který díky vhodným klimatickým podmínkám umožnil intenzivní rozvoj zemědělství a zejména vinařství. Oblast tak zahrnuje hned dvě vinařské podoblasti: mělnickou a litoměřickou. Později řeka a železniční napojení umožnily rozvoj průmyslu. Na pravém břehu Labe na území obou MAS zasahuje území tzv. Sudet. Oblast, která byla až do 50. let 20. století oblastí se silným zastoupením etnika německé národnosti. Díky tomu oblast

nabízí zcela odlišnou lidovou architekturu i způsob hospodaření s krajinou než ostatní části Polabí. Navíc je tato oblast z části v CHKO Kokořínsko - Máchův kraj. Rozmístění atraktivit cestovního ruchu v obou částech Polabské stezky je koncentrováno do několika celků, tj. Mělník (městská památková zóna, vinařství v rámci rozvíjejícího se trendu agroturistiky, přírodní atraktivita - soutok Vltavy s Labem ad.), Liběchov (brána do oblasti CHKO Kokořínsko - Máchův kraj) a skalní útvary v okolí (CHKO Kokořínsko - Máchův kraj, včetně části Štětí) a v oblasti Roudnice nad Labem (městská památková zóna a hora Říp). V těchto místech je koncentrace služeb vhodných pro cestovní ruch. Jisté zázemí poskytuje na zamýšlené trase stezky město Štětí a Hoštka, viz přehled dále ve studii.

Hlavní možností na propojení obou regionů je využití potenciálu vzniku nových atraktivit především z oblasti vinařství, zemědělství, agroturistiky a průmyslu. V návrhové části jsou popsány konkrétní možnosti s ohledem na plánovaná informační a odpočivná místa.

Doprava

Podél obou řek, Labe i Vltavy, vedou řešeným územím dvě významné páteřní cyklotrasy - Vltavská č. 7 a Labská stezka č. 2. Navíc úsek Vltavské č. 7 společně s úsekem Labské stezky od Mělníka dále po proudu Labe nesou mezinárodní označení cyklotrasy EuroVelo 7, která je evropskou páteřní trasou spojující Nordkapp a Maltu. Z pohledu rozvoje turismu se jedná o významné trasy, které jsou navíc v úseku Zelčín – Hořín – Dolní Beřkovice – Horní Počaply hranice kraje, vedené jako samostatná cyklostezka s povrchem vhodným také pro in-line.

Řešené území je dále napojeno I. a IV. tranzitním železničním koridorem, tj. tratí č. 090 a 091 Praha –



Cyklobus i pro pěší

Děčín, který nabízí řadu osobních vlaků a regionálních rychlíků umožňující přepravu jízdních kol a častou, tj. hodinovou frekvenci během pracovních dní, i o víkendech.

Na pravém břehu Labe je oblast napojena tratí č. 072 Kolín – Nymburk – Lysá nad Labem – Mělník – Štětí – Litoměřice – Ústí nad Labem západ. I na této trati je v hodinových taktech vedena regionální rychlíková i osobní doprava vhodná pro přepravu jízdních kol. Navíc v úseku Mělník – Štětí trať kopíruje připravovanou Polabskou stezku.

Obě uvedené tratě nadregionálního významu jsou napojeny na lokální tratě s nižší dopravní frekvencí, umožňující však dopravu turistů k hlavním lákadlům cestovního ruchu oblasti. Jedná se o trať 095 Vraňany – Straškov, resp. trať 096 Roudnice nad Labem – Straškov s cílem hora Říp. Trať 076 Mělník – Mšeno – Mladá Boleslav pro cíle v oblasti CHKO Kokořínsko - Máchův kraj a napojení na turistickou oblast Doksy, Ralsko, Máchovo jezero.

Zejména oblast Mělnicka, začleněná do systému Středočeské integrované dopravy a Pražské integrované dopravy (SID a PID), disponuje dobrým dopravním napojením autobusovými spoji na hlavní město Prahu a oblast Českolipska. Naopak jsou díky fungující MHD Mělník a regionálním spojům SID a Ústeckého kraje, propojena území obou MAS v oblasti Liběchova, kam směřují spoje z obou území a umožňují tak turistům přiblížení do oblasti Kokořínska. Vybrané spoje, shodně jako trať č. 072, kopírují trasu Polabské stezky a umožňují její rozfázování.

Během letní sezóny je dopravní obslužnost doplněna o cyklobusy. Z Roudnice nad Labem a Štětí přes Liběchov na Kokořínsko a Doksy (linka 550906) a z Mělníka do Mšena s provázaností do Doks a Mladé Boleslavi (linky 250 612, 250 066, 250 067, 250 068, 250 069, 250 070, 250 072, 250 073, 250 074, 250 075, 250 076, 250 077). Tyto cyklobusy jsou vhodné i pro pěší turisty a vhodně napojují hlavní cíle Polabské stezky.

Pro individuální dopravu je oblast obou MAS napojena nejen na hlavní město Prahu, ale i na silně urbanizované oblasti Podkrušnohorské pánve a Svobodný stát Sasko, mezinárodní komunikací E55, která je na území obou MAS vedena jako dálnice D8. Do oblasti Mělnicka je napojena silnice I/16 (oblast spojující dále se Slánskem a Kladenskem); do oblasti Podřipska pak II/246. Naopak oblasti Českolipska a Kokořínska jsou na sledované území napojeny silnicí I/9 přes Liběchov a souběžně s Polabskou stezkou silnicemi I/9 a II/261.

Neopomenutelným prvkem dopravní obslužnosti v rámci cestovního ruchu je lodní doprava. Mělník jako takový je na kraji trasy, kterou využívají zejména pražské plavební společnosti. Plavby končí na území Mělníka. V úseku Mělník – Roudnice nad Labem se již o pravidelné osobní lodní dopravě hovořit nedá. Navíc není ani dostatečné zázemí pro individuální lodní dopravu. Ta má nejbližší vhodné zázemí až v Nelahozevsi, levý břeh Labe nabízí lokální přístaviště jen v Dolních Beřkovicích a Horních Počaplech, pravý pak jen na Mělníku. Na území okresu Litoměřice jsou ze strany Ředitelství vodních cest budována nová přístaviště, vyjma Roudnice nad Labem jsou již mimo úsek Polabské stezky za vínem a poznáním (Libotenice) a mimo území MAS Podřipsko (Křešice ad.). Na tento nedostatek také navazuje malý počet přemostění nebo přívozů, zejména na Labi. Na Vltavě je nejbližším přívozem Lužec nad Vltavou, přemostěním pro pěší a cyklisty Zelčín, Dolní Beřkovice – Vehlovice, pro automobilovou dopravu Mělník (Starý a Nový most), Štětí a Roudnice nad Labem. Nedostatek spojení obou říčních břehů neumožňuje využít potenciál atraktivit a služeb na levém břehu Labe pro uživatele Polabské stezky a návštěvníky Kokořínska na pravém břehu. V místech na pravém břehu s absencí služeb

a atraktivit v oblasti cestovního ruchu je naopak levý břeh nabízí (Mliněves, Dolní Beřkovice, Horní Počaply).

Pro případné individuální turisty, kteří využívají soukromou leteckou přepravu, jsou v oblasti vhodná sportovní letiště s nezpevněnou příletovou dráhou: Roudnice nad Labem (kód LKRO), Sazená (kód LKSZ). Mezinárodní letiště jsou nejbližší v 50 km vzdálené Praze – Ruzyni (I/16 a R6) a v cca 130 km vzdálených Drážďanech (D8, E55).

CENTRA OBLASTI

Mělník

Město Mělník je situováno na soutoku dvou nejvýznamnějších českých řek Labe a Vltavy. První zmínky o osídlení sahají do pravěku. Od 10. století je toto město nedílně spjato s dějinami českého státu. Na konci 18. století se město stává centrem oblasti zemědělské činnosti, zásobujícím pražskou



Zámek Mělník

aglomeraci. Průmyslová činnost se v tomto období nerozvíjí. Mělník slouží pouze jako průchozí místo dálkového obchodu. Významný obrat v ekonomickém rozvoji zaznamenává město v druhé polovině 19. století, kdy se Mělník stává okresním městem. Tím postupně nabývá hospodářského významu, nejen v zemědělské oblasti, ale též v sektoru sekundárním a terciárním. V současné době lze Mělník charakterizovat jako moderní město okresního významu s významnými ekonomicko-sociálními funkcemi.

Celé území Mělníka a Vehlovic je vysoce ovlivněné činností člověka. Území je charakteristické

malým podílem lesů a rozptýlené zeleně a naopak vysokým zastoupením orné půdy. V okolí města jsou pak významné plochy vinic a intenzivních sadů. Z bohaté historie Mělníka plyne, že město může nabídnout řadu kulturních a historických památek, což je předpoklad pro rozvoj turistického ruchu. Úroveň vybavenosti města je velmi dobrá vzhledem k jeho postavení jako okresního města, kde je předpokládána vysoká míra dojížděky z okolí. Město Mělník je v oblastech technické vybavenosti, kultury, sportu, volnočasových aktivit a cestovního ruchu plně vybaveno, vzhledem k celkovému počtu obyvatel města, resp. spádové oblasti.

Liběchov

Město Liběchov se rozprostírá na severním okraji Středočeského kraje. Leží při ústí Liběchovky do Labe. V minulosti se jednalo o významnou lokalitu s osídlením datovaným z dob pravěku. V období na přelomu 13. a 14. století tudy vedla zemská polabská stezka. Význam obce dokládala též existence poplužního dvora, vinice, mlýnu, pivovaru a ovčína. V dobách světových válek se Liběchov nacházel na hranici tří krajů, později Sudeto-Německé říše. Tuto dobu připomíná rozhraničník.

V současné době je město jedním z vinařských center Středočeského kraje. Na katastru obce se nacházejí kromě vinic také ovocné sady.

V rámci dopravní obslužnosti prochází městem silnice I/9 Zdiby - Mělník - Liběchov - Česká Lípa - Nový Bor - Rumburk. Vychází odtud silnice II/261 Liběchov - Štětí - Litoměřice - Ústí nad Labem - Střekov - Děčín. Obě tyto pozemní komunikace patří k zásadním v rámci dopravy v oblasti.

Z pohledu cestovního ruchu je zde provozována pěší i cykloturistika. Pěší turisté využívají zdejší modrou turistickou trasu ve směru Liběchov - Želízky - Tupadly - Had - Liběchov a zelenou turistickou trasu ve směru Mělník - Liběchov - Tupadly - Dubá.

Kokořín

Obec Kokořín se nachází 14 km severovýchodně od Mělníka. Zaujímá část Středočeského kraje a je součástí CHKO Kokořínsko - Máchův kraj. K obci

náleží též místní části: Kokořínský důl, Janova ves, Březinka, Truskavna, Šemanovice. Kokořínský důl (2 097 ha) patří k místům s vysokým potenciálem v rámci turismu a je každoročně aktivně navštěvováno řadou turistů i cykloturistů. Jedná se o 14 km dlouhé údolí, jímž protéká potok Pšovka.

Z důvodu existence velkého počtu přírodních atraktivit se v okolí nachází řada cyklotras a naučných stezek. Obec protínají cyklotrasy č. 0142 Lhotka u Mělníka - Kokořín - Ráj, č. 0009 Mšeno - Hlučov, č. 0010 Kokořín, Dolina - Kokořín, ves - Truskavenský důl - Želízý a č. 0011 Truskavenský důl - Dobřeň. Naučné, značené i neznačené turistické trasy vedoucí obcí: červená trasa Mělník - Lhotka - Kokořín, dolina - Ráj - Houska, červená trasa Kokořínský důl - Kočičina - Sedlec - Mšeno, zelená trasa Mšeno - Sedlec - Kokořín, dolina - Jestřebice - Vojtěchov - Mšeno, modrá trasa Mšeno - Pokličky či modrá trasa Kokořín, dolina - Kokořín - Truskavenský důl - Zimořský důl.

Hoštka

Území města Hoštky se rozkládá v Ústeckém kraji, v jihovýchodní části okresu Litoměřice mezi městy Štětí, Roudnice nad Labem a Litoměřice, v bezprostřední blízkosti pravého břehu řeky Labe. Tak jako celý litoměřický okres i území tohoto města patří svým charakterem mezi zemědělské oblasti s vysokým podílem zemědělské půdy a nízkým procentem zalesnění bez výrazného vertikálního členění.



Hoštka

Územím města protéká potok Obrtka. Komunikační osou území města je silnice II. třídy č. 261, procházející Hoškou ve směru severozápad – jihovýchod.

Nejbližší komunikace nadstátního významu, dálnice D8, je snadno dostupná ve vzdálenosti 15 km přes Roudnici nad Labem. Blízkost dálnice umožňuje dojezdovou dobu do Prahy přibližně 50 minut. V okolí Hoštky prochází několik značených koňských cest, které jsou napojeny na celostátní i evropskou síť. V rámci soukromé iniciativy bylo realizováno zařízení pro turisty na koňských stezkách včetně stájí s názvem Ježkův Mlýn. Tato iniciativa se neustále rozvíjí.

Štětí

Řešené území města Štětí je součástí rozsáhlého regionu Roudnicko – Litoměřické kotliny, která disponuje výrazně kontrastními krajinnými podmínkami. Ty lze charakterizovat na jedné straně vysokými hodnotami přírodního a kulturně historického charakteru, zároveň však je území především podél historické vodní cesty a řeky Labe inten-



Štětí

zivně využíváno pro průmysl. Atraktivní krajinné i historicko-památkové hodnoty řešeného území vytvářejí vhodné podmínky zejména pro rekreačně odpočinkovou funkci nejen pro krátkodobou (dení či víkendovou) turistiku. Silně zastoupena je také specificky česká rekreační forma odpočinku – chalupaření, které nijak vzhledově neodlišuje objekty od obytných kromě míry údržby a péče o vzhled. Protože na rozdíl od funkce trvalého bydlení převážně využívá starší památkově cenné objekty, je v tomto regionu i podporou zachování historické paměti území.

Pro obvyklý cestovní ruch je město využíváno v omezené míře (výjimku tvoří tradiční kulturní a společenské akce). Poloha Štětí, přimknutého k Labi, ležícího mimo středověké i novověké dál-

kové cesty a dostatečně vzdáleného od velkých sousedních měst Mělníka, Roudnice nad Labem a Litoměřic, dávala této lokalitě po celou historickou dobu spíše izolovaný charakter. Nebyl zde totiž žádný hrad nebo zámek, žádný klášter ani bohatí a slavní feudálové, nekonala se tu žádná významná bitva ani se zde nenarodila osobnost, která by sebe a tím i Štětí proslavila v kultuře nebo v politice. Kromě areálu papírny zde působí ještě několik menších podniků, které se zabývají strojírenskou, stavební i jinou výrobou. Město má sice průmyslový ráz, ale jeho okolí má mnoho zajímavých nabídek pro volnočasové aktivity. V samotném městě je komplex sportovišť pro kopanou, házenou, tenis i odbíjenou a koupaliště. Na břehu Labe je kvalitní areál pro veslaře, kanoisty a jachtaře. V blízkosti města v Račicích je světový unikát, umělý veslařský kanál, na kterém se konalo již několikrát mistrovství světa ve veslování a kanoistice a další se připravuje. Tradiční je rybaření.

Dopravní systém území je vázán především na vedení silnice II/261 Litoměřice – Štětí – Liběchov, která je v prostoru Liběchova napojena na silnici I/9 Česká Lípa – Mělník – Praha. Ta byla v předchozích letech přeložena mimo střed města do jeho okrajové polohy na pravý břeh řeky Labe. Na tuto silnici jsou připojeny ostatní silnice II. třídy, které tvoří základní komunikační kostru celého území. Pro město je zároveň významné spojení k dálnici D8. V katastru obce Chcebus se nachází bývalé letiště JZD. Dnes je využíváno aviatickým spolkem k rekreačním a volnočasovým aktivitám.

Oblast kultury je další prioritní oblastí samosprávy města. Směřují sem dlouhodobě investice do zařízení v majetku města i do akcí, z nichž některé mají dlouhou tradici. Do rozvoje kultury se zapojují místní organizace, školy i sponzoři z řad místních firem a podnikatelů. I přes průmyslový ráz má město zajímavé okolí a nabídku sportovních, kulturních a odpočinkových zařízení. Integrované obce nabízejí i stavební památky, ale spíše lokálního významu. Nejvýznamnějšími prvky turistického ruchu v řešeném území jsou řeka Labe a CHKO Kokořínsko. Významnou součástí služeb v oblasti cestovního ruchu je zajištění doprovodných aktivit, které doplňují a zpestřují pobyt v regionu, např. festival

FEDO, který ve dvouletých intervalech organizačně a ze značné části i finančně zajišťuje město Štětí.

Okolní lesy jsou začátkem léta borůvkářským a na podzim houbařským rájem. V návaznosti na rozvoj cykloturistiky lze uvažovat o soustředěné podpoře tohoto způsobu trávení volného času. Obce severovýchodně od Štětí by se mohly stát výchozími místy pro cykloturistiku v CKHO Kokořínsko - Máchův kraj.

Na jihu města je městský stadion s komplexem hřišť, koupaliště s ohřívanou vodou a nově i s tobogánem, na břehu Labe je areál pro veslaře, kanoisty a jachtaře. Nově byl u tohoto areálu vybudován skatepark a chodníky byly přizpůsobeny i pro in-line bruslaře. Ve městě je několik ubytovacích a stravovacích zařízení, která slouží veřejnosti, turistům a návštěvníkům města. K největším patří: Hotel Sport, Penzion Oáza, Hotel Terek, Restaurace U Věžáků, Restaurace Klub, Restaurace Palermo, Hotel Praha, Restaurace Říp.

Podřipsko / Roudnice nad Labem

Oblast Podřipska je obecně vnímána jako „širší úrodná oblast pod horou Říp“. K pojmu Podřipsko se hlásí více obcí, tedy nejen obce z oblasti ORP Roudnice nad Labem v okrese Litoměřice, ale také středočeské obce z okresu Mělník a ORP Kralupy nad Vltavou a ORP Slaný v okrese Kladno. Podřipsko patří mezi nejúrodnější oblasti celé ČR. Rozkládá se v Polabské nížině a v Dolnooharské nížině s podcelkem Řípské tabule. Nachází se zde kvalitní půdy, především černozemě a hnědozemě. Právě i z tohoto důvodu bývá celá oblast, do níž Podřipsko také spadá, označována „Zahradou Čech“. V jisté míře přispívají výhodné klimatické podmínky vyhovující především obilninám, chmelu, kukuřici. Podřipsko protínají důležité dopravní cesty – železniční a silniční koridory a lodní doprava (viz kapitola mapující možnosti dopravy sledované oblasti). Podřipsko se rozkládá na pravém i levém břehu řeky Labe.

Podřipsko má z hlediska cestovního ruchu vysoký potenciál, nejen z hlediska výhodné polohy v zájmu pražské – středočeské aglomerace, ale i dobré dopravní obslužnosti z širokého okolí. Dalším dů-

ležitým faktorem je vnější image, historické tradice a vzhled města Roudnice nad Labem v rámci městské památkové zóny. Existující vysoký potenciál není však dostatečně využíván – je vhodné v budoucnu posilovat nabídku služeb, zvyšovat kvalitu infrastruktury cestovního ruchu a ubytovacích

a stravovacích kapacit z hlediska zážitkové i incentívni a kongresové turistiky. Dále také stav a využití památkových objektů, nejen v městské památkové zóně Roudnice nad Labem. Historické objekty nabízí možnost vzniku nových produktů cestovního ruchu a turistických cílů.



Roudnice nad Labem

Vzájemné historické vztahy s akcentem na vinařství

Stručný úvod do dějin Liběchova jako vinařské obce s přihlédnutím k viniční trati Pod kostelíčkem – rešerše

Podle vyhlášky č. 254/2010 Sb., která se zabývá evidencí vinařských obcí a tratí, se na katastrálním území Liběchova nacházejí tři viniční tratě: Liběchovská, Budyňská a Pod Kostelíčkem. Poloha této viniční trati (na svahu v okolí kostela Ducha Svatého) je k pěstování révy vinné obzvláště vhodná, a proto můžeme předpokládat, že vinohradnictví na této lokalitě je velmi starého data. Vzhledem ke stáří Liběchova samotného, o kterém máme první písemnou zmínku již k roku 1316¹, můžeme předpokládat, že zdejší vinařství vzniklo již během středověku.

Značný rozmach vinařství v 2. polovině 15. a zejména v 16. století, k němuž tehdy v Čechách obecně došlo, nám dovoluje uvažovat, že nejpozději v raném novověku byla také lokalita Pod Kostelíčkem k pěstování révy vinné využívána. V pozdější době bylo vinařství vedle lesů a rybníkářství důležitou součástí panského hospodářství. Vlastníky liběchovského zámku a k němu náležejícího velkostatku (včetně vinic) byli postupně Pachtové z Rájova (od roku 1709), Veithové (1801 – 1872), Collaltové (1872 – 1878) a Arminové, šlechtická rodina pocházející ze Saska.² Na vinici v trati Liběchovská se 11. října 1874 uskutečnila čtvrtá schůze Spolku vinařského pro Mělník a okolí, který se ustavil na Mělníce teprve v březnu téhož roku. Správcem zdejšího vinařství byl tehdy pan Vítek.³

Marie Luisa z Arminu, provdaná hraběnka z Lippe (1844 – 1925) držela liběchovský velkostatek do roku 1920, kdy jej prodala. Koncem 19. století produkovalo zdejší vinařství stovky hektolitrů vína ročně. Vinný sklep pojmul až 2 500 hl vína. Víno z liběchovských svahů se dobře prodávalo mj. proto, že neslo označení „Mělnické“. Dobře to dokládá etiketa z přelomu 19. a 20. století uchovávaná ve sbírkách mělnického muzea.⁴ Resoluce o jednotném pojmenování vinařské produkce z oblasti vymezené pruhem mezi obcemi Záboří a Liběchovem jako vína „Mělnického“ vzešla ze schůze Spolku vinařského pro Mělník a okolí, která se konala 14. května 1876.⁵ Historické pohlednice se záběry na vinici pod kostelem Ducha Svatého pocházející ze soukromé sbírky zdejšího kronikáře Ing. Josefa Janáčka, jsou otištěny jako součást barevné přílohy citované publikace Dějiny Liběchova z roku 2011.

Novým majitelem liběchovského velkostatku se po roce 1920 stal Ing. František Homolka ml. (1886 – 1966).⁶ O tento majetek jej připravili nejprve nacisté a brzy po skončení druhé světové války komunisté. Ve 20. a 30. letech byl F. Homolka hlavním poskytovatelem zaměstnání v obci. Vinárnu včetně sklepů pronajal Vilému Packovi. Výroba vína se za F. Homolky provozovala pod hlavičkou Liběchovského zámeckého vinařství, jak to dokládá poukázka na odběr vína za propagační cenu z jara 1938, kterou rovněž uchovává muzeum v Mělníce.⁷ Množství

¹ Jan KILÍAN, Dějiny Liběchova, Liběchov 2011, s. 17.

² Tamtéž, s. 73, 135 a n.

³ Vilém KRAUS, Vinitorium historicum, Praha 2009, s. 154.

⁴ Sbirka Regionálního muzea Mělník, podsbirka Vinařství, inv. č. V 311.

⁵ Vilém KRAUS, Vinitorium... c. d., s. 162.

⁶ Jan KILÍAN, Dějiny... c. d., s. 153.

⁷ Sbirka Regionálního muzea Mělník, podsbirka historická, inv. č. H 7935.

sezónních dělníků tehdy pracovalo na vinicích pod kostelíkem Ducha Svatého i na vinici v trati Na Pelunce (katastrální území Počeplice).⁸

V roce 1948 byl F. Homolka nucen předat svůj majetek státu⁹, v jehož rukách byl postupně rozdělen mezi několik subjektů. Vinařství se stalo součástí Čs. státního statku Mělník. Během jeho správy došlo k obnově starých a výsadbě nových vinic. „Ve druhé

polovině 80. let byl nad vinicemi kostelíkem sv. Ducha zrušen starý jabloňový sad, místo oploceno a vysázeny jabloně a hrušně“.¹⁰ Po roce 1989 byl rodině Homolkových zabavený majetek vrácen.

*Rešerši vypracoval Mgr. Lukáš Snopek,
Regionální muzeum Mělník, listopad 2011.*



Liběhov - Kostel sv. Ducha

⁸ Jan KILIÁN, Dějiny... c. d., s. 154.

⁹ Tamtéž, s. 191.

¹⁰ Tamtéž s. 206.

Současné možnosti vinařství či jiná témata zážitkové turistiky, zmapování místních producentů vína

OBECNĚ O LITOMĚŘICKÉ VINAŘSKÉ PODOBLASTI

Litoměřická vinařská podoblast zahrnuje rozsáhlé území od Roudnice nad Labem přes Litoměřice až k Ústí nad Labem a dále pak na západ k Mostu a Kadani, teritoriálně spadá pod Vinařskou oblast Čechy a nachází se na severozápadě České republiky. Z geografického hlediska patří mezi nejseverněji položené vinařské oblasti Evropy, a proto je vhodná především pro bílá vína. Jde o nejmenší z vinařských podoblastí České republiky.

Historie vinařství na Litoměřicku sahá do nejstarších dob osídlení krajiny českým obyvatelstvem a současně do období šíření křesťanství. Darovací listina Svytlahy II. z roku 1057 hovoří o nadaci kolegiátnímu kostelu sv. Štěpána v Litoměřicích a uvádí darování vinic i s vinaři. Ve středověku byly Litoměřice po Praze druhým největším vinařským městem v Čechách. V jejich katastru bylo 400 ha vinic, které byly všude v okolí, zejména v labském údolí. V této oblasti zvané Brána do Čech (Porta Bohemica) byly již v roce 1251 vyhloubeny rozměrné vinné sklepy řádem cisterciáků.

Lobkowiczké zámecké vinařství Roudnice nad Labem



První písemný doklad o pěstování vinné révy na Roudnicku pochází z roku 1333 z doby, kdy Roudnice náležela pražským biskupům. Dnes hospodaří Lobkowiczké zámecké vinařství na 65 ha vinic. Roudnické vinice leží na tradičních vinorodých stráních při řece Labi. Nejznámější je historická vinice Sovice, odkud pochází ta nejlepší roudnická vína. Vína ze zámeckých vinných sklepů v Roudnici nad Labem jsou oblíbená mezi konzumenty pro svůj osobitý charakter a stálou kvalitu. Jedná se převážně o vína suchá s minimálním obsahem zbytkového cukru do 4 g v 1 litru vína. Na domácích i mezinárodních přehlídkách vín získala Roudnická zámecká vína řadu významných ocenění a zlatých medailí.

Adresa: Zámek čp. 1, 413 01 Roudnice nad Labem

Telefon: + 420 416 837 234

E-mail: vinarstvi.roudnice@lobkowicz.cz

Plocha vinic: 65 hektarů

Pěstované odrůdy: Müller Thurgau, Ryzlink rýnský, Sylvánské zelené, Rulandské bílé, Rulandské šedé, Chardonnay, Muškát Ottonel, Modrý Portugal, Svatovavřínecké, Rulandské modré, Fratava

Vinařství Piksa, Roudnice nad Labem – Podluský



Vinice v Bechlíně (Mělnická podoblast) založena v roce 1994 a v roce 2002 uznána ÚKZÚZ Brno jako viniční trať s přidělením registračního čísla.

Adresa: Na Vyhlídce 2313, 413 01 Roudnice nad Labem

Telefon: +420 605 776 895

E-mail: josef.piksa@seznam.cz

Plocha vinic: 0,8 hektarů

Pěstované odrůdy: Müller Thurgau, Muškát moravský, Ryzlink vlašský, Sylvánské zelené, Aurelius, Chardonnay, Dornfelder, Frankovka, Modrý portugal

Vinařství Porta Bohemica, Velké Žernoseky

Vinařství Porta Bohemica bylo založeno v roce 2010 manželi Alešem a Simonou Svatošovými. Snahou vinařství je minimální využití postřiků, které jsou využity pouze v nejnútnejších případech. Sklizeň hroznů probíhá ručně. Hrozny jsou následně pomlety a dle druhů odrůd jsou dále zpracovávány. Mladá vína se nechávají zrát ve skle nebo nerez, červená vína se školí v dřevěných sudech. Roční produkce činí cca 2 000 lahví. Záměrem vinařství je vybudování nové budovy vinařství, obnova a dosažení plochy vinic na cca 5 ha.

Adresa: Velké Žernoseky 64, 412 01 Velké Žernoseky

Telefon: +420 608 512 980

E-mail: ales.svatos@email.cz,
info@vinarstvi-portabohemica.cz

Web: www.vinarstvi-portabohemica.cz

Plocha vinic: 4,3 hektarů

Pěstované odrůdy: Müller Thurgau, Veltlínské Červené Rané, Tramín červený, Svatovavřínecké

Agrofrukt Kamýk - Klášterní vinné sklepy Litoměřice

Sídlo firmy Agrofrukt Kamýk působící v regionu od roku 1992 se nachází na zámečku pod zříceninou Kamýk a jeho vinařský provoz takřka v centru Litoměřic v bývalém dominikánském klášteře. Součástí je i starobylý sklep z roku 1223 se známými Apoštolskými sudy, které jsou v současnosti k vidění v muzeu v Mikulově

a část v sídle Biskupství v Litoměřicích. Firma je pokračovatelem tisícileté tradice výroby vína na Litoměřicku a obhospodařuje na 46 hektarů vinic. Vyrábí jednak vína odrůdová a přívlastková, ale také známkové víno Radobýl (bílé i červené), které nese jméno vrchu, jenž daroval Karel IV. v roce 1359 Litoměřicím, aby na jeho stránkách byla pěstována vinná réva. Sklepní hospodářství používá klasické prověřené technologie. Roční produkce se pohybuje podle ročníku kolem 35 - 80 000 litrů vína. Réva je pěstována na vinohradech položených na jižních svazích u obcí Michalovice a Velké Žernoseky.

Adresa: Velká Dominikánská 11, 412 01 Litoměřice

Telefon: +420 416 732 829

E-mail: kvs@radobyl.cz, posik@radobyl.cz

Web: www.radobyl.cz

Plocha vinic: 46 hektarů

Pěstované odrůdy: Müller Thurgau, Ryzlink rýnský, Rulandské bílé, Rulandské šedé, Rulandské modré, Tramín červený, Svatovavřínecké, Modrý Portugal

Vinařství Hrabkovský Pavel

Vinařství rodiny Hrabkovských, které má sídlo v obci Velké Žernoseky, je založeno na dlouholeté tradici pana Antonína Hrabkovského, který byl zakladatelem vinic v Žalhosticích. Od roku 1955 až do svého odchodu do důchodu v roce 1990 pracoval ve Státním statku v Litoměřicích jako vinařský odborník. Syn Pavel se do podnikání naplno zapojil v 90. letech. Začal s rozšiřováním firmy a výsadbou nových vinic na úpatí Radobýlu. V roce 2010 nastoupil do firmy vnuk Pavel, který vystudoval vinařskou školu ve Valticích. Jde tedy už o třetí generaci vinařů, kteří v současné době obhospodařují kolem deseti hektarů vinic. Hrabkovští se před lety vydali na riskantní, ale jak se dnes ukazuje, velice úspěšnou cestu pěstování nových odrůd, kterými doplňují odrůdy, jež jsou pro tuto oblast typické. Díky nim je možné ochutnat například severočeský Hibernál nebo Kerner.

Adresa: Velké Žernoseky 92, 412 01 Velké Žernoseky

Telefon: +420 606 750 343

E-mail: vinohrabkovsky@centrum.cz

Plocha vinic: 7,5 hektarů

Pěstované odrůdy: Hibernal, Chardonnay, Kerner, Muškát moravský, Müller Thurgau, Ryzlink rýnský, Dornfelder, Modrý Portugal, Svatovavřínecké

Rodinné vinařství Mikulenkoví - Pod Třešňovkou

Rodinné vinařství bylo založeno v roce 2009 Daliborem Mikulenkem po 20leté zkušenosti s vinohradnictvím a vinařstvím. Na chodu vinařství se více než jen podílí jeho manželka Petra Mikulenkova – Handlířová. Vinařství vlastní provozovnu v historickém domě z roku 1880 s roubenou pavlačí v obci Velké Žernoseky, čp. 17, který leží u silnice vedoucí z Litoměřic do Ústí nad Labem. Do budoucna se hodlá vinařství opírat o osvědčené odrůdy pěstované ve vinařské oblasti Čechy a především vybudovat vinařský provoz, který by uspokojil zákazníka kvalitou produktu, komplexními službami, jako je možnost pravidelných ochutnávek, ubytování, relaxace s trvale rodinným přístupem. V současné době je roční produkce cca 5 000 litrů, záměr do budoucna je produkovat 10 000 až 15 000 litrů ročně. Zajímavostí vinařství jsou dárkové viněty na ručním papíru, které připravují na požádání, dále také možnost vyzkoušet si jak vinohradnické práce, tak sběr a zpracování vína. Do budoucna plánují k domácí kuchyni a pochutinám k vínům, které si sami připravují, také výrobu sýrů.

Adresa: Velké Žernoseky 17, 412 01 Velké Žernoseky

Telefon: +420 777 153 743, +420 774 001 890

E-mail: vinarstvi@mikulenkovi.cz

Web: www.mikulenkovi.cz

Plocha vinic: 3 hektary

Pěstované odrůdy: Muškát moravský, Müller Thurgau, Aurelius, Rulandské bílé, Rulandské šedé, Pálava, Sauvignon, Modrý Portugal, Svatovavřínecké, Dornfelder

Žernosecké vinařství s.r.o.

Vinařství sídlící ve Velkých Žernosekách bylo založeno 1. dubna 1995 a plynule navázalo na výrobní činnost Šlechtitelské stanice vinařské ve Velkých

Žernosekách. Za zakladatele místního vinařství však bývají považováni mniši z cisterciáckého kláštera v Altzellu v Míšni, jejichž majetkem se obec stala v roce 1251. Nicméně pěstování révy zde bylo známo již před jejich příchodem. Cisterciáckí mniši rozšířili již existující vinice a využívali starobylé sklepy, které jsou zčásti vytesané ve skále a v nichž ještě dnes zraje víno v dubových sudech. Sklepy zaujmají úctyhodnou plochu 1 500 m². V současné době společnost obhospodařuje 31 hektarů vinicních ploch a roční výroba je v průměru 150 000 lahví 0,75 l. Vinice Žernoseckého vinařství se nacházejí v katastru obcí Velké Žernoseky, Žalhostice a Lovosice a jsou nejseverněji položenými vinohrady v České republice. Vinařství zde tradičně vyrábí převážně suchá bílá odrůdová vína s výrazným buketem, o jejichž věhlasu svědčí zájem zákazníků nejen z Čech.

Adresa: Velké Žernoseky 1, 412 01 Velké Žernoseky

Telefon: +420 416 747 128

E-mail: info@zernosecke-vinarstvi.cz

Web: www.zernosecke-vinarstvi.cz

Plocha vinic: 31 hektarů

Pěstované odrůdy: Müller Thurgau, Ryzlink rýnský, Rulandské bílé, Rulandské šedé, Tramín, Mopr, Modrý Portugal, Svatovavřínecké, Pinot Noir, Dornfelder

Vinařství Sv. Tomáše

Vinařství se nachází v obci Malé Žernoseky na levém břehu Labe. Počátky rodinného vinařství sahají do roku 1984, kdy Zdeněk Vybíral senior vysadil první vinici. Nové vinice byly vysazovány v letech 2003 a 2004 na svazích vrchu Dobraj a nad Oparenským údolím. Nyní se vinice rozprostírají na ploše 7 hektarů. V roce 2002 byly Malé Žernoseky opět zapsány do seznamu vinařských obcí. Cílem vinařství je vyrábět kvalitní odrůdová vína s výrazným buketem, která si zachovávají jiskru díky příjemné kyselině. Způsob pěstování révy, zpracování hroznů i technologie výroby vína kladou důraz na zachování místa původu a ročníku s použitím klasických technologií. Kromě tradičních bílých vín je část modrých hroznů zpracovávána „bílou technologií“ na Klaret a dále

na Rose, ze zbylé části modrých hroznů je vyrobeno červené víno, které zraje v dubových sudech. Roční produkce vinařství je 180 hektolitrů.

Adresa: Nová, 410 02 Malé Žernoseky

Telefon: +420 605 256 507

E-mail: zdenek.vybiral@vinarstvisvtomase.cz

Web: www.vinarstvisvtomase.cz

Plocha vinic: 7 hektarů

Pěstované odrůdy: Rulandské bílé, Rulandské modré, Rulandské šedé, Müller Thurgau, Svatovavřínecké

Vinum Celebratum - Ukázková vinice

Na trase Litoměřické vinařské stezky máte možnost navštívit nejenom proslulé místní vinaře a ochutnat jejich vína, ale také ukázkovou vinici, která se nachází na pozemcích společnosti VinumCelebratum.cz v Lovosicích, pod Lovošem. V tuto chvíli je na ukázkové vinici osm odrůd révy vinné, které se ve zdejší vinařské oblasti pěstují. Konkrétně se jedná o Modrý Portugal, Svatovavřínecké, Dornfelder, Rulandské modré z modrých odrůd pro výrobu červených vín a z bílých odrůd jde o MOPR (Muškát moravský), Tramín červený, Veltlínské červené rané, Rulandské šedé. Odrůdová skladba vinice bude ještě doplněna o Müller Thurgau, Ryzlink rýnský a Rulandské bílé. Celková rozloha vinice činí cca 911 m² a budoucí produkce vína je odhadována na 1 000 kg za dobrých podmínek. Z toho se dá vyrobit cca 600 lahví. Ukázková vinice Vám nabízí možnost vyzkoušet si práce na vinici ať již na jeden den, hodinu či třeba v průběhu celého roku. V případě, že zvolíte práce na celou dobu tzv. „vinařského roku“ můžete si vyrobit vlastní víno, které si odnesete domů.

Adresa: Lovošská 129, Lovosice

Telefon: +420 775 517 122

E-mail: bekadilkos@seznam.cz

Web: www.vinnastezka.cz

OBECNĚ O MĚLNICKÉ VINAŘSKÉ PODOBLASTI



Mělnická vinařská podoblast leží ve vinařské oblasti Čechy a je tvořena částmi okresů Mělník, Litoměřice, Mladá Boleslav, Kutná Hora, Kolín, Chrudim, Trutnov, Náchod, Beroun, Rakovník, Rokycany, Kladno, Praha-východ a částí území hlavního města Prahy. Zahrnuje 42 vinařských obcí.

Vinice zde leží většinou na vápenitém podkladu vrstev opuky, která je místy překryta hlinitopísčnými náplavami. Půdy jsou lehčí, záhřevné a poskytují výborné podmínky pro pěstování modrých odrůd. To vystihli dobře zdejší vinaři již ve středověku, kdy se soustředili hlavně na pěstování odrůdy Rulandské modré, která sem přišla z Burgundska spolu s tamními vinařskými rodinami, od nichž se domácí obyvatelstvo učilo pěstovat révu po burgundském způsobu. Teprve v 19. stol. se ve zdejších vinicích objevil Ryzlink rýnský a z modrých odrůd Modrý Portugal a Svatovavřínecké. V roce 1882 byla v Mělníku založena Vinařská škola, která měla zajistit odbornost v tomto odvětví. Nyní se v této oblasti nejvíce pěstuje Modrý Portugal, Rulandské šedé a Müller Thurgau.

Jeviněvské vinařství

Jeviněves je zajímavé, na dlouhou dobu zapomenuté místo na vinařské mapě Mělnicka. V análech Památníku národního písemnictví je pěstování révy v Jeviněvsi doloženo roku 1295. Od roku 1698 zde hospodařili Chotkové. Šestihektarový vinohrad na krásném strmém svahu s opukovým podložím je postupně obnovován a hospodař na něm od zimního řezu až po sklizeň Ing. Štěpán Sedlák. Ing. Roman Bouška mu je partnerem při zpracování hroznů a výrobě vína. Klasickými, čistě přírodními metodami za použití při-

rozených kvasinek v nerezových tancích s plovoucími víky vyrábí několik zemských odrůdových vín, klarety růžová vína a červené cule Cuvee Chateau Jevín. Bílé mošty se nechladí, červené kvasí v otevřených kádích, jen u některých partií probíhá jablečno-mléčné kvašení. Při celém procesu se používá jen minimum síry. Víno slouží především pro přátele a jejich přátele, do prodeje se dostává něco přes dva tisíce lahví ročně. Jevíněveské vinařství by se mělo v roce 2015 rozrůst o vinařský statek přímo pod vinicí zrekonstruovaný na výrobní, degustační a ubytovací prostory.

Adresa: Pod vinohrady 42, 277 05 Jevíněves

Telefon: + 420 602 318 462, +420 732 539 435

E-mail: info@jevineveskevinarstvi.cz

Web: www.jevinevskevinarstvi.cz

Plocha vinic: 6 hektarů

Pěstované odrůdy: Müller Thurgau, Tramín červený, Dornfelder, Svatovavřínecké, Klarety, Sylvánské zelené, Rulandské šedé

Luděk Vondrák, Mělník



Rodinné vinařství bylo založeno v r. 1996 Bc. Luděkem Vondrákem, který je třetí generací Vondráků - absolventů Vinařské školy v Mělníce. Dědeček Václav vedl ovocné školky v Čechách v Molitorově a po r. 1948 je založil v Dlouhé Loučce na Olomoucku. Otec Dušan působil v Pražských vinařských závodech jako čerstvý absolvent školy, následně se věnoval výrobě medoviny ve Včele Předboji, ale vinařství bylo vždy jeho koníčkem. V roce 1987 si pronajímá vinice „Pod kostelíčkem“ v Liběchově, které rodina obdělává do vydání restituace p. Homolkovi v r. 1993. V tomto roce Dušan Vondrák pronajímá pro SOU Liběchov od pozemkového fondu 45 ha nově vysázených vinic „Na Soudném“ v Liběchově.

Zde si v r. 1996 pronajímá první vinohrad (1,8 ha) syn Luděk. Plocha se postupně rozrostla na 15 ha vinic, které se rozkládají na kamenito-opukových půdách jižních svahů poblíž řeky Labe, která příznivě ovlivňuje jejich mikroklima. Velkou výhodou vinařství je možnost ovlivnit kvalitu vína již ve vinici, od řezu révy vinné přes celoroční ošetřování vinohradu. To vše ve spojení s kvalitními evropskými odrůdami vede k výrobě špičkových přívlastkových vín. Důkazem toho jsou úspěchy mladého a snaživého vinaře na výstavách. Specialitou vinařství jsou botrytické sběry z Ryzlinků či Kerneru oceněných medailemi na soutěžích. Největším úspěchem je získání zlaté medaile za nejlepší české víno v mezinárodní soutěži vinařské Litoměřice 2008 za Ryzlink rýnský 2006 výběr z hroznů. Z dalších odrůd, s kterými sklízí úspěch, můžeme jmenovat Rulandské šedé, Rulandské bílé, Müller Thurgau, Svatovavřínecké, Modrý Portugal.

Adresa: Štorchova stezka 651, 276 01 Mělník

Telefon: + 420 737 153 293

E-mail: lvondrak@seznam.cz

Web: www.vino-melnik.cz

Plocha vinic: 10 hektarů

Pěstované odrůdy: Kerner, Müller Thurgau, Pálava, Rulandské bílé, Rulandské šedé, Ryzlink rýnský, Tramín červený, Modrý Portugal, Rulandské modré, Svatovavřínecké

Mělnické vinařství Kraus



V roce 1990 založil na Mělníce Doc. Ing. Vilém Kraus, CSc. nový vinařský podnik „Vinařský dům Bacchus“, tento podnik se zaměřoval na produkci štěpovaných sazenic révy vinné a výrobu sudového vína. Postupně se dařilo získávat do vlastnictví vinice a plocha vinic

se rozšiřovala. Vilém Kraus nejmladší odešel v roce 1994 studovat vinařství do Německa, studia ukončil v roce 2001 jako technik pro vinohradnictví a sklep-ní hospodářství se státní zkouškou. Když se vrátil ze studií do rodinného podniku, začal se věnovat vinohradnictví, rozšiřoval plochu vinic a utvářel jejich odrůdovou skladbu. V roce 2004 jeho otec zemřel a Vilém Kraus přebíral řízení celého podniku. Postupně se produkce rozšířila o lahvovaná vína, která si již dobyla svoje místo na trhu a jsou kladně hodnocena zákazníky i odbornou veřejností. Do dnešní doby se celý provoz zmodernizoval, byla postavena nová výrobní hala. Moderní technologie a potenciál viničních tratí jsou předpokladem výroby kvalitních vín s regionálním charakterem. Důležitou osobou, která měla velký podíl na dnešní podobě vinařství, je bezpochyby Vilém Kraus nejstarší. Prof. Ing. Vilém Kraus, CSc. je renomovanou osobností ve vinohradnictví a vinařství, byl šlechtitelem nových odrůd révy vinné a popularizátorem oboru. Za úspěchy ve svém oboru v roce 2004 získal prezidentské vyznamenání. Dnes v Mělnickém vinařství Kraus pracuje společně Vilém Kraus s manželkou Alenou a jeho matka Ing. Danuše Krausová řídí výrobu štěpovaných sazenic révy vinné.

Adresa: Přístavní 1282, 276 01 Mělník
Telefon: +420 315 670 062, +420 734 708 043
E-mail: info@vinarstvi-kraus.cz
Web: vinarstvi-kraus.cz
Plocha vinic: 22 hektarů
Pěstované odrůdy: Hibernal, Kerner, Müller Thurgau, Rulandské bílé, Rulandské šedé, Ryzlink rýnský, Dornfelder, Modrý Portugal, Rulandské modré, Zweigeltrebe, Tramín červený, Solaris.

Školní statek Mělník



Vlastní statek byl zřízen v roce 1921. Areál mělnic-

kého statku je pevně spjat s Vyšší odbornou školou zahradnickou a Střední zahradnickou školou na Mělníku. Statek je víceméně v péči žáků a studentů, kteří se podílejí na jeho chodu. V současné době hospodaří na 21 ha. V roce 2009 přišel statek v rámci restitucí o 4 ha. Dosluhující sudy jsou nahrazovány nerezovými zhruba na 100 000 litrů vína.

Adresa: Dobrovského 1777/12, 276 01 Mělník
Telefon: +420 315 622 549
E-mail: statek@zas-me.cz
Web: www.statek.zas-me.cz
Plocha vinic: 21 hektarů
Pěstované odrůdy: Kerner, Müller Thurgau, Muškát moravský, Neuburské, Rulandské bílé, Ryzlink rýnský, Sylvánské zelené, Svatovavřínecké

Česká zemědělská univerzita - Vinařské středisko Mělník – Chloumek



Vinařský dům, tzv. Kartuziánský lis, byl jako jeden z několika posledních dochovaných původních vinařských domů na Mělníce Ministerstvem kultury České republiky prohlášen za kulturní památku. Dům odkoupila Česká zemědělská univerzita v Praze v roce 1994. První zprávy o vinařském domě jsou ze 17. století - mnichy kartuziánského řádu byl vybudován klášter v blízkosti města Mělník. V okolí kláštera byly zakládány vinice a víno, které bylo vyrobeno z jejich hroznů, sloužilo pro potřeby kláštera. Ve skále byl vytesán hluboký sklep, který vytváří zrajícím vínům optimální teplotu. Tradice zdejší výroby vína sahá až do dnešních dnů, Školní zemědělský podnik v Lánech se zde zabývá pěstováním vinné révy a výrobou vína (roční produkce cca 30 000 litrů), udržováním genofondu vinné révy a pěstováním ovoce. Vinná réva se pěstuje na cca 12 ha vinic a vyrábí se zde přírodní, odrůdová jakostní a přívlastková vína

s minimální chemickou úpravou. V pěstování výrazně převažují bílé odrůdy nad modrými.

Adresa: Chloumecká 1717, 276 01 Mělník–Chloumek

Telefon: +420 315 627 391, +420 731 117 242

E-mail: weitosch@lany.czu.cz

Web: www.melnik.czu.cz

Plocha vinic: 12 hektarů

Pěstované odrůdy: Müller Thurgau, Muškát moravský, Ryzlink rýnský, Rulandské šedé, Rulandské bílé, Sylvánské zelené, Tramín červený, Modrý Portugal, Svatovavřínecké, Rulandské modré

Lobkowiczké vinařství Zámek Mělník, s.r.o.



Historie Lobkowiczkého zámeckého vinařství sahá do roku 1753, ale v minulém režimu se v 80. letech vinařství odstěhovalo ze zámku. Avšak roku 2009 rekonstrukcí sklepa sv. Josefa, který byl mimochodem vykopán roku 1909, a instalací moderní technologie byl dán první impuls k návratu vinařství na mělnický zámek. V zámeckém sklepení probíhají degustace pod vedením sklepmistra. Počátkem 20. století archeologové objevili na nádvoří zámku historické úlomky nádoby z kameniny z dob Karla IV., ve které se skladovalo víno. Právě tento tvar se stal inspirací pro tvar „mělnického kalamáře“, ve kterém se podává Ludmila.

Adresa: Svatováclavská 19/16, 276 01 Mělník

Telefon: +420 315 622 108

E-mail: vinarstvi@lobkowicz-vinarstvi.cz

Web: www.lobkowicz-melnik.cz

Plocha vinic: 12,5 hektarů

Pěstované odrůdy: Müller Thurgau, Muškát mo-

ravský, Rulandské bílé, Rulandské šedé, Rulandské modré, Modrý Portugal, Svatovavřínecké, Ryzlink rýnský, Hibernál

Vinařství Bettina Lobkowicz Mělník

Vinařství na Mělníku má své počátky již v 10. století. Lobkowiczské vinařství Mělník je výrobcem jakostního vína z vlastních hroznů, navazuje na stoletou tradici vinařství na Mělníku a je se svými 45 ha největším producentem ve městě - produkuje 100 000 litrů, což představuje 120 000 lahví. Zvláštnostmi a specialitami vinařství jsou sekty vyráběné klasickou metodou kvašení v lahvích, olej z hroznových jader, Verjus - přírodní ochucovadlo vyráběné lisováním nezralých hroznů, pálenky z různých odrůd vína, hroznové želé. Vinařství pořádá degustace i bez nutnosti objednání, v minimálním počtu 10 osob. Maximální kapacita je 40 osob. Mezi další služby vinařství patří pronájem prostor k zahradním party až pro 80 osob či pronájem salonku s kapacitou 30 osob.

Adresa: Plavební 754, 276 01 Mělník

Telefon: +420 315 622 108, +420 605 938 995

E-mail: turkovicova@lobkowicz-vinarstvi.cz

Web: www.lobkowicz-vinarstvi.cz

Plocha vinic: 45 hektarů

Pěstované odrůdy: Müller Thurgau, Muškát moravský, Ryzlink rýnský, Chardonnay, Rulandské šedé, Tramín červený, Rulandské bílé, Rulandské modré, Modrý portugal, Svatovavřínecké, Zweigeltrebe

Milan Kaleda

Milan Kaleda se věnuje výrobě vína ve vinařské podoblasti mělnické od roku 1986. V roce 1995 si pronajmul 1 hektar vinice, kterou později odkoupil do svého vlastnictví. Od roku 2002 obnovuje odrůdy staré výsadby. Roční produkce vinařství činí 1 000 litrů vína.

Adresa: Na pěšince 1706, 276 01 Chloumek

Telefon: +420 603 425 940

E-mail: milan.chloumek@seznam.cz

Web: www.melnickykost.cz/vinarstvi-kaleda.php

Plocha vinic: 1 hektar

Pěstované odrůdy: Müller Thurgau, Ryzlink rýnský, Muškát moravský, Tramín červený, Rulandské šedé, Zweigeltrebe, Rulandské modré, Modrý portugal, Svatovavřínecké, Frankovka, Rubinet

Jiří Podešva

Vinařství založeno v 30. letech minulého století. V roce 1950 navázal na práci svého otce. V tu dobu měli až 4 ha vinic, o které během socializace zemědělství přišli. Dnes hospodaří na 0,4 ha vinic mezi Liběchovem a Štětím. Roční produkce vinařství činí 1 000 litrů vína.

Adresa: Pod Kostelíčkem 113, 277 21 Liběchov

Telefon: +420 723 135 746

Plocha vinic: 0,4 hektaru

Pěstované odrůdy: Rulandské bílé, Kerner, Tramín červený, Rulandské šedé, Zweigeltrebe

Vinařství Na Výsluní

Malé vinařství rodinného typu, produkce využívána pro vlastní potřebu a přátele. Počátky pěstování vína na přelomu 16. - 17. století, kdy se zde nacházelo Svobodovo vinařství. V současné době vinařství obhospodařuje pan Roman Kříž, coby majitel, vinař a sklep mistr, s rodinou. Přímo pod vinohradem se nacházejí třípatrové sklepní prostory a přílehlé vinařské stavení. Vinná réva je pěstována na rýnsko-hesenském vedení s opukovým podloží.

Adresa: Na Výsluní 1551, 276 01 Mělník - Mlázice

Telefon: +420 777 221 174

E-mail: roman.petra@seznam.cz

Plocha vinic: 2 hektary

Pěstované odrůdy: Tramín červený, Ryzlink rýnský, Müller Thurgau, Rulandské modré, Modrý portugal

Vinařství Pavel Chorouš

Od roku 2000 jako malý vinař amatér. Roku 2013 proběhla výsadba nové vinice se záměrem rozšiřování výměry a produkce vína. Pan Chorouš je majitelem hostince „U Ještěra“, kde je schopen zajistit kompletní gastro servis, včetně degustací a ochutnávky vín. Roční produkce činí 800 litrů vína.

Adresa: Italská 2190, 276 01 Mělník

Telefon: +420 777 628 826

E-mail: pavel.chorous@seznam.cz

Web: www.ujestera.cz

Plocha vinic: 1,4 hektaru

Pěstované odrůdy: Rulandské bílé, Rulandské šedé, Sauvignon, Tramín červený, Kerner, Müller Thurgau, Rulandské modré, Svatovavřínecké

Vinařství Schoř

Vinohrad založen roku 2001 odrůdami Müller Thurgau, Rulandské bílé a Fratava. V roce 2010 rozšířeno o odrůdy Aurelius, Regent a Johanniter. Aurelius je moštová odrůda vinné révy, která vznikla křížením odrůd Neuburské a Ryzlink rýnský. Do Státní odrůdové knihy byla odrůda zapsána v roce 1983. Regent je interspecifická moštová odrůda určená k výrobě červených vín. Johanniter je bílá interspecifická odrůda vhodná pro ekologickou výrobu hroznů. Vyšlechtěna v roce 1968 ve Freiburgu. Regent ani Johanniter nejsou zapsány v České státní odrůdové knize. Roční produkce činí 1 200 litrů vína.

Adresa: Libkovice pod Řípem 2, 413 01 Roudnice nad Labem

Telefon: +420 727 800 765

E-mail: slavek-2@seznam.cz

Plocha vinic: 0,12 hektaru

Pěstované odrůdy: Müller Thurgau, Rulandské bílé, Aurelius, Regent, Johanniter, Fratava

Vinařství Vaněk Michal

Založeno v roce 1955 panem Václavem Vaňkem. V současné době vinice obhospodařuje nejmladší člen rodiny Vaňků - Michal. Většina produkce je pro rodinu a přátele. Roční produkce činí 1 500 litrů vína.

Adresa: Horní vinice Mělník - Skuhrov

Telefon: +420 625 724 892

E-mail: michal.vanek@svas.cz

Plocha vinic: 0,19 hektaru

Pěstované odrůdy: Müller Thurgau, Rulandské šedé, Chardonnay, Ryzlink rýnský, Zweigeltrebe, Rulandské modré

Zmapování infrastruktury pro cestovní ruch – služby a atraktivita

Území s infrastrukturou soustředěnou zejména do dvou sídelních celků – Mělník a Roudnice nad Labem. Dále pak do turisticky atraktivních oblastí: Kokořínsko, hora Říp a obec Rovné, resp. Krabčice. Krom toho je též infrastruktura podle cyklotrasy č. 7 Vltavská a cyklotrasy č. 2 Labská (EuroVelo 7) díky vysoké frekvenci dálkových cykloturistů a využití místními jako rekreační zóna soustředěna do Zelčína, Vlíněvsi, Dolních Beřkovic, Horních Počapel, Štětí-Hněvic, Račic.

Obec: Brzánky

Popis obce: Malá víska ležící v litoměřickém okrese nedaleko panských vinic z 16. století s 86 obyvateli.

GPS: 50°27'42.614" s. š., 14°18'4.269" v. d.

Název cíle: Sovice



Obec: Brzánky

Typ cíle: přírodní

Popis: Sovice (278 m n. m.) je vrch Úštěcké pahorkatiny nedaleko města Roudnice nad Labem. Na vrcholu se nachází závlahová nádrž, jižní svah pokrývají vinice a sady.

GPS: 50°28'0.444" s. š., 14°18'7.704" v. d.

Obec: Bříza

Popis obce: Obec Ústeckého kraje, okresu Litoměřice. V obci žije 427 obyvatel. Obcí vede železniční trať 096.

GPS: 50°21'37.840" s. š., 14°12'58.521" v. d.

Obec: Cítov

Popis obce: Cítov leží v blízkosti okresního měs-

ta Mělník na okraji hranice mezi Středočeským a Ústeckým krajem. Kolem obce jsou koncentrovány ovocné sady charakteristické pro danou oblast. Do katastru obce spadá osada Daminěves, s níž zde žije přes 1 000 obyvatel. První zmínka o obci je z roku 1268.

GPS: 50°22'17" s. š., 14°24' v. d.

Název památky: Kostel sv. Linharta

Obec: Cítov

Typ památky: sakrální

Popis: Kostel sv. Linharta se zvonicí a Mariánským sloupem představuje dominantu obce. Jedná se o původně románskou stavbu vystavěnou v letech 13. století. V bezprostřední blízkosti stojí fara a sídlo Lobkowiczů.

GPS: 50° 22' 21.83" s. š., 14° 23' 48.09" v. d.

Obec: Ctiněves

Popis obce: Obec nacházející se jihovýchodně od památné hory Říp. Osídlení obce patří k jedněm z nejstarších v regionu. První písemné zmínky pramení v roce 1318. Některé z nich dokladují pohřební Praotce Čecha právě zde.

GPS: 50°22'28.912" s. š., 14°18'25.609" v. d.

Název památky: Kostel sv. Matouše

Obec: Ctiněves

Typ památky: sakrální

Popis: Původní kostel ve Ctiněvsi byl zbudován již ve 13. století – jeho stavba byla v několika fázích upravována a rozšiřována. Nynější, pozdně barokní podoba kostela sv. Matouše pochází z konce 18. století.

GPS: 50°22'33.01" s. š., 14° 18'27.32" v. d.

Název cíle: Podřipský rodinný minipivovar

Obec: Ctiněves

Typ cíle: zážitky, poznání

Popis: Rodinný podnik v obci Ctiněves založený roku 2013 vyrábějící vlastní pivo tradičními metodami (bez konzervantů, pasterizování, filtrování).
GPS: 50°22'22.885" s. š., 14°18'25.403" v. d.

Obec: Černěves

Popis obce: Obec nacházející se severně od Roudnice nad Labem s původním názvem Čermněves (Červená ves). Osídlení obce se datuje do doby kamenné, jehož důkazem je nález žárového hrobu. První písemné zmínky o obci jsou z roku 1233.

GPS: 50°27'15.808" s. š., 14°14'35.182" v. d.

Název památky: Kostel sv. Prokopa



Obec: Černěves

Typ památky: sakrální

Popis: Zprvu románská stavba vystavěná na konci 12. století. Později připojen raně gotický presbytář, sakristie a věž. U kostela leží raně barokní hřbitov. Navenek empírový vzhled, současně chátrá.

GPS: 50° 41' 23.18" s. š., 14° 14' 33.77" v. d.

Obec: Černouček

Popis obce: Jedna z nejstarších obcí Podřipska s písemnými prameny sahajícími do roku 1100. Obec leží na pomezí Ústeckého a Středočeského kraje. V okolí se nachází hluboké lesy a podmanivý rozhled na severně ležící památnou horu Říp.

GPS: 50°21'38.954" s. š., 14°18'26.413" v. d.

Název památky: Kostel sv. Bartoloměje

Obec: Černouček

Typ památky: sakrální

Popis: Barokní dominanta obce Černouček nacházející se východně nad návsí v minulosti nahradil starý románský kostel obce. Stavba vznikla v rozmezí let 1769 - 1774 pod vedením stavitele Antonína Schmieda. Vnitřní struktura je regionálně ojedinělá. Budovu zakončuje objemná kopule, což je dnes již také raritou.

GPS: 50°21'39.33" s. š., 14°18'32.79" v. d.

Obec: Dobříň

Popis obce: Malá obec Polabské nížiny rozprostírající se na levém břehu Labe s více než 700 letou tradicí nedaleko každoročně nevidané přírodní scenerie v podobě sněženky podsněžníku. Tento květ nalezneme též ve znaku obce.

GPS: 50°26'15.314" s. š., 14°17'37.610" v. d.

Název cíle: Dobříňský háj

Obec: Dobříň

Typ cíle: přírodní

Popis: Lužní les v blízkosti protékajícího Labe nedaleko obce Dobříň – dnes přírodní památka o výměře 21,2 ha. Mezi vzácnou floru patří sněženka podsněžník (*Galanthus nivalis*). Na území se nachází pár jedinců dubu letního (*Quercus robur*) pro danou lokalitu velice nezvyklých. Fauna zahrnuje především ohrožené druhy xylobiontního hmyzu a ptactva.

GPS: 50°26'40.269" s. š., 14°17'29.916" v. d.

Název cíle: Pískovna Dobříň



Obec: Dobříň

Typ cíle: přírodní

Popis: Pískovna se nachází u města Roudnice nad Labem, v blízkosti vlakové zastávky Dobříň. Vznikla po zaplavení vytěžené části jedné z největších štěrkopískoven v ČR. Vodní plocha je vhodná k rekreaci.
GPS: 50°26'26.940" s. š., 14°18'36.225" v. d.

Obec: Dušníky

Popis obce: Malá ves okresu Litoměřice písemně stvrzena již v první polovině 13. století. V obci se nacházejí empírové domy a bývalý hostinec z počátku 19. století.
GPS: 50°25'28.319" s. š., 14°11'24.588" v. d.

Název cíle: Muzeum kočárků Dušníky



Obec: Dušníky

Typ cíle: kulturní

Popis: Expozice muzea umístěná v prostorách původní školy nabízí k obdivování kočárky všech druhů a velikostí z let 1890 - 1985. K zajímavostem patří kočárky pro panenky i děti, medvídci, panenky

a nádobíčko pro ně a mnoho dalšího. Muzeum je přístupné celoročně.

GPS: 50° 39' 33.58" s. š., 14° 11' 35.39" v. d.

Obec: Dřísy

Popis obce: Obec Středočeského kraje nacházející se cca 8 km severně od města Brandýs nad Labem. V současné době zde žije 853 obyvatel. První písemná zmínka o obci je z roku 1052. Obec Dřísy leží na železniční trati 072 z Lysé nad Labem do Mělníka, Litoměřic a Ústí nad Labem.
GPS: 50° 15' 20" s. š., 14° 38' 32" v. d.

Název památky: Kaple sv. Jana Křtitele

Obec: Dřísy

Typ památky: sakrální

Popis památky: Kaple je v současné době vyhlášena národní kulturní památkou. V nedávné minulosti zde proběhly náročné restaurátorské práce, které byly dokončeny v roce 2002, kdy byla kaple opět vysvěcena.

GPS: 50°15'41.254"s. š., 14°38'9.526" v. d.

Název památky: Kaple sv. Jana Nepomuckého

Obec: Dřísy

Typ památky: sakrální

Popis památky: Kaple s vyzděnou věží z roku 1837, poslední oprava proběhla v roce 1988. Nachází se uprostřed obce.

GPS: 50°15'21.605" s. š., 14°38'36.795" v. d.

Obec: Hlavenec

Popis obce: Území obývané více než 4 000 let dnes náleží obci Hlavenec. První písemná zmínka pochází z roku 1386. V dřívějších dobách patřila obec pod panství v Brandýsu nad Labem. V 16. století prošla obec rozvojem v oblasti vinařství, které se však postupně opět vytratilo.

GPS: 50°13'59"s. š., 14°42'42" v. d.

Název památky: Lovecký zámek Hlavenec

Obec: Hlavenec

Typ památky: kulturní

Popis památky: Zámek vystavěn v roce 1582 jako sídlo lesní a ovčí správy. V letech 1725 a 1882 byl zámek přestavěn na základě změn účelů budovy.

V současné době je zámek v rukou soukromého majitele a i přes snahy rekonstrukce chátrá.

GPS: 50°14'19,88" s. š., 14°42'17,51" v. d.

Název památky: Pomník císaře Karla VI.

Obec: Hlavenec

Typ památky: pomník

Popis památky: Památník umístěný severovýchodně od obce, patrný z širokého okolí, připomíná císaře Karla VI. Autorem je Matyáš Bernard Braun.

GPS: 50° 14' 29.93" s. š., 14° 42' 23.42" v. d.

Obec: Horní Beřkovice

Popis obce: Obec Litoměřicka objevující se v písemných pramenech již kolem roku 1344. Dnes jsou Horní Beřkovice známé svou psychiatrickou léčebnou umístěnou v bývalém zámku s tradicí od konce 19. století.

GPS: 50°21'31.279" s. š., 14°20'47.322" v. d.

Název památky: Zámek Horní Beřkovice

Obec: Horní Beřkovice

Typ památky: kulturní

Popis: Barokní dvoukřídlový zámek, který byl vystavěn v první polovině 18. století. Zámek obklopuje park, pravoúhlé nádvoří zdobí kašna. V roce 1889 zámek vykoupil Zemský úřad země České a od roku 1890 zde zřídil Státní ústav pro choromyslné. Zámek je v současnosti veřejnosti nepřístupný.

GPS: 50°21'31.26" s. š., 14°20'52.11" v. d.

Obec: Hořín

Popis obce: Malá obec nacházející se západním směrem od města Mělník. První zmínky pamatují dobu první poloviny 14. století. Obci dominuje lobkowiczský zámek. Od roku 1960 patří pod Hořín i menší okolní vsi Brozánky a Vrbno (střed obce Vrbno je zapsán mezi vesnické památkové zóny).

GPS: 50°20'41.341" s. š., 14°27'51.034" v. d.

Název památky: Kostel Povýšení sv. Kříže

Obec: Hořín - Vrbno

Typ památky: sakrální

Popis: Dominanta obce Vrbno z 12. století. Kostelní budova je v obležení hřbitova, na kterém se v jednom z hrobů roku 1969 našly přemyslovské



denáry. Cenné vybavení kostela bylo v minulosti odvezeno do depozitářů a dnes zde najdeme pouze kazatelnu, oltáře, varhany s píšťalami. Pravidelné bohoslužby se neslouží, za letních měsíců je po domluvě přístupný veřejnosti.

GPS: 50°19'25.104" s. š., 14°27'0.786" v. d.

Název památky: Pohřební kaple Lobkowiczů

Obec: Hořín

Typ památky: sakrální

Popis: Rodinná hrobka rodu Lobkowiczů ukrývající ostatky všech členů mělnické větve šlechticů od dob knížete Augusta Antona Josepha. Kaple byla zapsána do státního seznamu památek před rokem 1988.

GPS: 50° 35' 3.53" s. š., 14° 27' 46.43" v. d.

Název památky: Zámek Hořín



Obec: Hořín

Typ památky: kulturní

Popis: Pozdně barokní budova původně sloužící jako lovecký zámeček ze sklonku 17. století. Později byla přistavěna i zámecká jízdárna. V současné době není veřejnosti přístupný. Jedná se o velmi cenný objekt skrývající tzv. kamenné pokoje či freskami zdobenou zámeckou kapli.

GPS: 50°20'46.484" s. š., 14°27'45.890" v. d.

Název památky: Zdymadlo Hořín



Obec: Hořín

Typ památky: technická

Popis: Technická památka dostavěná v roce 1905 s přepadem 8,5 metru, což z něj dělá nejvyšší plavební stupeň v úseku Praha-Mělník. Vedle plavebních komor je vystaveno původní vybavení z počátků fungování zdymadla. Roku 1996 zde byla uvedena do provozu malá vodní elektrárna s výkonem 30 kW.

GPS: 50°20'27.764" s. š., 14°28'5.629" v. d.

Název cíle: Zoopark Zelčín



Obec: Zelčín

Typ cíle: zoopark s ubytováním

Popis: Zelčínský zoopark jako místní turistická atrakce

seznamuje své návštěvníky kontaktním způsobem přibližně s 15 druhy zvířat. Na své si zde přijdou malí i velcí návštěvníci. K dispozici je dětské hřiště, jízdy na koni po okolí a chutné občerstvení s možností ubytování. Areál je všem příchozím otevřen celoročně.

GPS: 50°19'35.425" s. š., 14°26'11.357" v. d.

Obec: Hoštka

Popis obce: Část úrodné Polabské nížiny na kraji Českého středohoří. Obec má 3 další části – Kochovice, Malešov, Velešice. Založení není jasné, první písemný doklad sahá do roku 1266. Ve středověku byla Hoštka sídlem velkého počtu obyvatel – její důležitost dokládá i hrdelní právo ze 14. století.

GPS: 50°29'18.926" s. š., 14°20'5.999" v. d.

Název památky: Kaple Nanebevzetí Panny Marie



Obec: Hoštka

Typ památky: sakrální

Popis: Kaple na levém břehu u mostku spojující hošteckou a kochovickou část obce. Původní kaple z 15. století zchátrala a v roce 1612 byla rodem Lobkowiczů postavena nová. Její barokní přestavbu lze obdivovat dodnes.

GPS: 50°29'12.74" s. š., 14°20'4.88" v. d.

Název památky: Kostel sv. Antonína Paduánského

Obec: Hoštka - Velešice

Typ památky: sakrální

Popis: Kostel svatého Antonína Paduánského ve Velešicích, místní části obce Hoštka, byl založen roku 1773. Přestavbou v pseudorenesančním stylu prošel v roce 1874. Tato velešická památka se



nyní pyšně opraveným zevnějškem včetně vnitřních omítek a malby. Jedná se o stavbu s obdélníkovým půdorysem a odsazeným polygonálním závěrem.

GPS: 50°29'19.962" s. š., 14°21'35.084" v. d.

Název památky: Kostel sv. Jiří

Obec: Hoštka - Malešov

Typ památky: sakrální

Popis: Původně románská stavba patřící mezi nejstarší a nejcennější v regionu. Postupem času prodělal mnoho úprav a jeho vzhled vystřídal několik slohů. Kostelní loď má obdélníkový půdorys. Původně plochý strop dnes již chybí. Žebrové klenutí presbytáře je schováno pod sedlovou střechou. Součástí kostela je přistavěná sakristie.

GPS: 50°30'36.46" s. š., 14°19'23.25" v. d.

Název památky: Kostel sv. Otmara

Obec: Hoštka

Typ památky: sakrální

Popis: Kostel, na jehož vzhledu se podepsaly dobové úpravy, dnes převážně barokní se nachází ve východní části města. Loď kostela v barokním slohu má čtvercový půdorys. Presbytář působí na návštěvníka pod vlivem gotiky s křížovým klenutím a paprskovou klenbou. Budovu zakončuje vysoká hranolová věž s lucernou.

GPS: 50°29'18.378" s. š., 14°20'11.725" v. d.

Název památky: Sloup Nejsvětější trojice

Obec: Hoštka

Typ památky: sakrální

Popis: Sloup vystavěný na památku velkého požáru v roce 1735. Na vrcholu lze spatřit sousoší Nejsvětější



trojice. Na konzolách stojí sochy sv. Floriána, sv. Vavřínce a biskupa s berlou. Mezi nimi se tyčí obelisk s andělky, pod nimi Panna Maria s anděly. Kolem dokola sloup chrání šestiboké zábradlí. Zasvěcení sloupu vyjadřuje prosbu o ochranu před živelnými pohromami.

GPS: 50°29'20.53" s. š., 14°20'7.87" v. d.

Obec: Hrobce

Popis obce: Malá obec s první písemnou zmínkou z roku 1115. Obci náleží vedlejší obec Rohatce objevující se v písemných pramenech roku 1226. Okrouhlý tvar návsi naznačuje osídlení mnohem starší. V obci lze nalézt památkově chráněný selský dvůr či řadu souborů bývalých zemědělských usedlostí.

GPS: 50°27'44.885" s. š., 14°13'50.865" v. d.

Název památky: Kostel Všech svatých

Obec: Rohatce

Typ památky: sakrální

Popis: Na návsi stojící kostel vystavěný okolo roku 1744 ve stylu baroka. Před rokem výstavby stála na tomto místě středověká stavba podobného účelu. Stavba má půdorys kruhové centrály s lucernou a zvoníčkou. Současný stav je dezolátní, probíhají rekonstrukce. Veřejnosti je nepřístupný.

GPS: 50° 27' 35.77" s. š., 14° 12' 10.05" v. d.

Název památky: Rozhledna na horách

Obec: Rohatce

Typ památky: rozhledna

Popis: Malá rozhledna na obecním pozemku u Rohatce ve výšce 221 m n. m. s podmanivým výhledem na České středohoří. Stavbu nechal vytvořit

sportovní klub Cyklobulf Hrobce v roce 2011. Na místě jsou umístěny cyklostojany s lavičkami.

GPS: 50°27'5.280" s. š., 14°12'36.942" v. d.

Obec: Chvalín

Popis obce: Chvalín, víska na Litoměřicku, patří pod 1,5 km vzdálenou obec Nové Dvory. První písemné zmínky pocházejí z první poloviny 13. století. V roce 1950 byla při orbě ve Chvalíně nalezena nádobka s groši, jež obsahovala 4 076 grošů a drobných mincí.

GPS: 50° 40' 21.89" s. š., 14° 11' 49.31" v. d.

Název památky: Kaplička sv. Jana Nepomuckého

Obec: Chvalín

Typ památky: sakrální

Popis: Dominanta návsi stojící mimo hlavní komunikaci. Dříve užívaná jako kostel, vystavěná v barokním slohu z roku 1725. Stavba vznikla před samotným svatořečením Jana Nepomuckého (1729). Půdorys kaple je čtvercový. Interiér zdobí kopulovitá klenba bohatě zdobená štukem.

GPS: 50°26'10.843" s. š., 14°11'49.087" v. d.

Obec: Jeviněves

Popis obce: Obec Jeviněves spadá do Středočeského kraje, okresu Mělník. V současné době zde žije 200 obyvatel. Historie obce se datuje od 13. - 14. století. Obec obklopují lesy, vinice a zahrady.

GPS: 50°20'42.400" s. š., 14°20'17.163" v. d.

Název památky: Hrad Jevín

Obec: Jeviněves

Typ památky: sakrální

Popis: Hrad, dnes pouhé terénní trosky nad vsí. Místo je zapsáno jako chráněná památka v Národním památkovém úřadu v Praze. Byly zde provedeny archeologické výzkumy a nálezy jsou umístěny v Národním muzeu v Praze a v muzeu v Litoměřicích.

GPS: 50°20'43.152" s. š., 14°20'1.860" v. d.

Obec: Kadlín

Popis obce: Obec Středočeského kraje nacházející se 19 km východně od Mělníka. V současné době zde žije 141 obyvatel. Obcí vede cyklotrasa č. 0009 Mělnická Vtelno - Kadlín - Stránka - Mšeno.

GPS: 50° 23' 56" s. š., 14° 42' 4" v. d.

Název cíle: Kostel sv. Jakuba Většího

Obec: Kadlín

Typ cíle: sakrální

Popis cíle: Gotický kostel z 1. poloviny 14. stol. V roce 1724 prošel úpravami a získal jednodlní svatyni s presbytářem.

GPS: 50°23'50.24" s. š., 14°41'53.94" v. d.

Název cíle: Rozhledna Hradišť

Obec: Kadlín

Typ cíle: rozhledna

Popis cíle: 314 m n. m., dřevěná, 19,1 m vysoká rozhledna postavená v roce 2006. Veřejnosti přístupná.

GPS: 50°23'45.135" s. š., 14°42'24.669" v. d.

Název cíle: Naučná stezka Hradišť

Obec: Kadlín

Typ cíle: přírodní

Popis cíle: Naučná stezka zahrnuje 4 informační tabule se zajímavostmi o místních bylinách a dřevinách, ptácích, hmyzu či savcích v oblasti.

GPS: 50°23'59.47" s. š., 14°42'16.60" v. d.

Název cíle: Muzeum Kadlín

Obec: Kadlín

Typ cíle: muzeum

Popis cíle: Muzeum s expozicí venkovského kováře, selské techniky, motyček a polních plodin.

GPS: 50°23'57.303" s. š., 14°41'51.112" v. d.

Obec: Kleneč

Popis obce: Obec na Litoměřicku s první písemnou zmínkou v roce 1400. Podle pověsti byla Kleneč založena Praotcem Čechem na počest svého syna Kleně. Odjakživa patřila ves k roudnickému panství. Nedaleko obce se nachází bývalý mlýn Lagroun. Současně žije v Klenči cca 400 obyvatel.

GPS: 50°23'33.291" s. š., 14°14'55.396" v. d.

Název památky: Národní přírodní památka Kleneč

Obec: Kleneč

Typ památky: přírodní

Popis: Národní přírodní památka nad obcí Kleneč pod správou CHKO České středohoří. Na území se nachází endemický druh hvozdíku písečného českého (*Dianthus arenarius* subsp. *bohemicus*). Mimo jedinečnou floru je neopomenutelná také fauna bezobratlých

s více jak 150 druhů hmyzu či 100 druhů brouků.

GPS: 50°23'21.007" s. š., 14°15'22.885" v. d.

Obec: Kly

Popis obce: Obec Středočeského kraje nacházející se 5 km od Mělníka. V současnosti zde žije 1334 obyvatel. Obcí Kly vedou cyklotrasy č. 0024 Stará Bole slav - Neratovice - Kly - Mělník - Brozánky a č. 8162 Kly - Košátky - Dřísy - Křenek. Místními částmi Záboří a Kelské Vinice vede zelená turistická trasa Mělnická Vrutice - Vavřineč - Záboří - Vinice - Mělník.

GPS: 50° 18' 36" s. š., 14° 30' 1" v. d.

Obec: Kokořín

Popis obce: Obec se nachází 12 km od města Mělník. V současné době je zde hlášeno 382 obyvatel. Obcí vedou silnice III. třídy, železniční trať zde nevede.

GPS: 50° 26' 6" s. š., 14° 33' 39" v. d.

Název památky: Hrad Kokořín



Obec: Kokořín

Typ památky: kulturní

Popis: Kulturní památka s mohutnou válcovou věží sahající do výšky 38 m v rukou majitelů - dědiců Špačků od roku 2006. Současně je hrad otevřen pro veřejnost celoročně a nabízí dva prohlídkové okruhy. Součástí expozice jsou romanticky laděné ukázky středověkého bydlení s dobovými sbírkami.

GPS: 50°26'24.857" s. š., 14°34'34.939" v. d.

Název památky: Nedamy

Obec: Kokořín

Typ památky: kulturní

Popis: Zbytky skalního hradu nacházející se 1 km severně od hradu Kokořín, volně přístupné, zachované. Nacházejí se u zelené turistické stezky.

GPS: 50°26'46.52" s. š., 14°34'34.33" v. d.

Název cíle: Literární kavárna U Koně

Obec: Kokořín

Typ cíle: kavárna

Popis cíle: Nabízí posezení, občerstvení, pořádání akcí apod.

GPS: 50°25'49.770" s. š., 14°34'2.078" v. d.

Název cíle: Autokemp Kokořín

Obec: Kokořín - Kokořínský důl

Typ cíle: autokemp

Popis: Autokemp s nabídkou ubytování v chatkách (15 chatek), ve stanech, karavanech. Součástí je restaurace s pizzerií.

GPS: 50°26.28753' s. š., 14°35.24837' v. d.

Název cíle: Restaurace Truhlárna galerie

Obec: Kokořín

Typ cíle: galerie

Popis: Galerie s restaurací. Galerie v multifunkčním prostoru nabízející výstavu a prodej obrazů J. Maturové, Bauera, T. Drahorádové, dále bílé sklo z novoborské sklárny a historické sklo z hutě rodiny Krásenských z Nového Boru.

GPS: 50°25'53.399" s. š., 14°34'10.077" v. d.

Název cíle: Hotel Kokořín

Obec: Kokořín

Typ cíle : ubytování

Popis: Jedná se o nově zrekonstruovaný hotel nabízející ubytování v 17 pokojích. Součástí hotelu je restaurace, wellness služby. Hotel Kokořín je vhodný též v rámci kongresové a incentivní turistiky.

GPS: 50° 26' 26.5" s. š., 14° 34' 52.2" v. d.

Název cíle: Penzion Kokořín

Obec: Kokořín

Typ cíle: ubytování

Popis: Penzion s vlastní restaurací, prezentující vína z Německa a Rakouska. Návštěvníkům je k dispozici bazén.

GPS: 50°25'48.314" s. š., 14°33'56.952" v. d.

Název cíle: Pobuda

Obec: Kokořínský důl

Typ cíle: restaurace

Popis: Restaurace s terasou nabízející hotová i mi-

nutková jídla poskytující konferenční zázemí. Jednou z možností je také plánování oslav či svateb.

GPS: 50°26'23.663" s. š., 14°34'51.529" v. d.

Název cíle: U Grobiána

Obec: Kokořín

Typ cíle: pohostinství

Popis: Stylově zařízená hospoda nabízející stravování či pořádání akcí. Nachází se na rozcestí Harašov - Kokořínský důl.

GPS: 50°25'38.5" s. š., 14°34'48.7" v. d.

Název cíle: U báby Šubrový

Obec: Kokořín

Typ cíle: ubytování, hostinec

Popis: Ubytovací zařízení lákající na nově vybavené pokoje. Pension funguje celoročně, restaurace od dubna do října a jinak o víkendech.

GPS: 50°25'38.306" s. š., 14°34'36.940" v. d.

Obec: Krabčice

Popis obce: Obec ležící 5 km od Roudnice nad Labem východním směrem a cca 2 km od památné hory Říp skládající se ze 3 částí (Krabčice, Rovné, Vesce). První písemná zmínka o obci pochází z roku 1226. Osídlení se datuje již do doby kamenné.

GPS: 50°24'19.336" s. š., 14°18'4.736" v. d.

Název památky: Evangelický kostel



Obec: Krabčice

Typ památky: sakrální

Popis: Pseudorenesanční podélná stavba vybudovaná ke konci 19. století na místě původního kostela z roku 1790 v čele se čtyřbokou věží. Prostor před kostelem zdobí žulový balvan s deskou, jež

připomíná mistra Jana Husa.

GPS: 50°24'17.049" s. š., 14°18'9.793" v. d.

Obec: Kyškovice

Popis: Malá obec v Ústeckém kraji, v okrese Litoměřice, cca 3 km od Roudnice nad Labem. V současné době zde žije 285 obyvatel. Obec doložena rokem 1253. K obci náleží osada Hamráček - zahradní kolonie s chalupami a rodinnými domky.

GPS: 50°26'53.532" s. š., 14°17'9.156" v. d.

Obec: Ledčice

Popis obce: Obec okresu Mělník nedaleko Roudnice nad Labem. První zmínka o vsi pochází z roku 1102, což z Ledčic dělá jedno z nejstarších sídel v Čechách. Archeologický průzkum dokládá osídlení od doby neolitu.

GPS: 50°20'27.410" s. š., 14°17'40.080" v. d.

Název památky: Kostel sv. Václava



Obec: Ledčice

Typ památky: sakrální

Popis: Dominanta města z let 1737 - 1852 s přílehlým hřbitovem s ryze barokním vzhledem. Loď kostela s valenou klenbou měří 20 m. Při vstupu zaujme lobkowiczký znak. Generální opravou prošel kostel v období let 1999 a 2000.

GPS: 50° 20' 27.46" s. š., 14° 17' 39.52" v. d.

Obec: Lhotka

Popis obce: Obec Středočeského kraje nacházející se SV cca 6 km od Mělníka. V obci je trvale hlášenno 276 obyvatel. Obcí vede cyklotrasa č. 141 Liblice - V Lukách - Lhotka u Mělníka a č. 142 Lhotka u Mělníka - Kokořín - Vojtěchov - Ráj. Dále turistické

ké trasy: červená Mělník - Chloumek - Lhotka - Ko-
kořínský důl a žlutá Mělník - Čepička - Lhotka.

GPS: 50° 22' 17" s. š., 14° 32' 42" v. d.

Název památky: Skalní obydlí

Obec: Lhotka

Typ památky: přírodní

Popis památky: Několik sklepů dřívě sloužících jako nouzová obydlí. V současné době zachován jeden skalní byt patřící k expozicím Regionálního muzea Mělník. Objekt s ukázkou původního zařízení, zemědělského náčiní i místních archeologických nálezů.

GPS: 50°22'10.893" s. š., 14°32'55.046" v. d.

Obec: Liběchov

Popis obce: Město blízko Mělníka s od pravěku doloženým osídlením. Území je tedy archeologicky bohaté. Jedinečný stavební i hospodářský rozkvět zažil Liběchov v 18. století, jehož dopady můžeme v obci obdivovat do dnešních dnů.

GPS: 50° 24' 28" s. š., 14° 26' 49" v. d.

Název památky: Zámek Liběchov



Obec: Liběchov

Typ památky: kulturní

Popis: Barokní zámek zbudovaný v obci kolem roku 1730 na místě původní středověké tvrze. Vzhled budovy se několikrát pod vlivem jednotlivých slohů a majitelů měnil. Poslední barokní přestavba probíhala v letech 1720 - 1730. Kolem zámku se rozkládá rozlehlý park přístupný veřejnosti. Budova zámku utrpěla rozsáhlé škody při povodních v roce 2002.

GPS: 50°24'29.588" s. š., 14°26'43.054" v. d.

Název cíle: Jeskyně Klácelka

Obec: Liběchov

Typ cíle: Přírodní



Popis: Umělá jeskyně ukrývající se v lesích mezi Liběchovem a Želízy po levé straně údolí potoka Liběchovky. Jeskyni zdobí ztvárňující motivy bajky Ferina lišák. Jeskyně je přístupná po modré turistické značce.

GPS: 50°24'59.728" s. š., 14°27'48.043" v. d.

Název památky: Kostel sv. Havla



Obec: Liběchov

Typ památky: sakrální

Popis: Obdélný kostel s příčnou lodí vzniklý ve vyvýšené části obce Liběchov v druhé polovině 18. století. Později byl však upravován, kdy dostal dnešní podobu. Interiér je bohatě freskově vyzdoben. Zařízení odpovídá době rokoka.

GPS: 50° 24' 26.02" s. š., 14° 26' 49.05" v. d.

Název památky: Kostel svatého Ducha

Obec: Liběchov

Typ památky: sakrální

Popis: Hrabě Hyacint nařídil výstavbu kaple nad Liběchovem v roce 1654. Postupem času přibýlo několik architektonických prvků a nyní na místě stojí kostel. Místo výstavby poskytuje návštěvníkům nevídaný pohled do okolí. Po předchozí domluvě je



možný přístup. Cestu do obce zdobí křížová cesta z roku 1780.

GPS: 50° 24' 20.22" s. š., 14° 26' 59.32" v. d.

Název cíle: Penzion a restaurant U Přemysla

Obec: Liběchov

Typ cíle: ubytování

Popis: Penzion disponující dvoulůžkovými pokoji nabízí nejen turistům ubytování s vlastním sociálním zařízením. Je zde i možnost parkování aut ve dvoře a úschovou kol. V celém penzionu včetně restaurace je WI-FI připojení.

GPS: 50°24'34.729" s. š., 14°27'16.225" v. d.

Název cíle: Camp SK Liběchov

Obec: Liběchov

Typ cíle: ubytování

Popis: Kemp v obci Liběchov nabízející ubytování pro jednotlivce i větší skupiny. Zařízení disponuje chatkami, každá s kapacitou 3-5 lůžek. Celkem areál pojme až 91 turistů v chatkách, další mohou využít prostranství pro stavbu stanů či přistavení karavanů.

GPS: 50° 24' 44.86" s. š., 14° 27' 9.83" v. d.

Název cíle: Camp Zahrada

Obec: Liběchov

Typ cíle: ubytování

Popis: Rodinný kemp poskytující ubytování v pěti čtyřlůžkových chatkách s vlastním sociálním zařízením. V rámci ubytování je k dispozici zdarma parkování, internet.

GPS: 50°24'28.859" s. š., 14°26'52.745" v. d.

Název památky: Rezidence Liběchov

Obec: Liběchov

Typ památky: ubytování, wellness

Popis: Rezidence Liběchov disponuje 12 pokoji s celkovou kapacitou 35 lůžek v budově ojedinělé architektonické hodnoty. Kromě ubytování nabízí také komplexní wellness služby.

GPS: 50° 24' 30.8" s. š., 14° 27' 13.6" v. d.

Obec: Libkovice pod Řípem

Popis: Obec Ústeckého kraje v okrese Litoměřice. První písemná zmínka o obci pochází z roku 1351.

GPS: 50°23'32.745" s. š., 14°20'32.333" v. d.

Název památky: Evangelický kostel

Obec: Libkovice pod Řípem

Typ památky: sakrální

Popis: Hrad postaven v roce 1855 a v té době byl prvním evangelickým kostelem s věží a zvony v Čechách. Kostel prošel téměř osmiletou rekonstrukcí rozdělenou do několika etap. Opravena byla střecha, vnější omítky i vnitřní prostory.

GPS: 50°23'29.863" s. š., 14°20'26.468" v. d.

Obec: Liblice

Popis obce: Obec Středočeského kraje nacházející se 10 km od Mělníka. V současnosti zde žije 470 obyvatel. Z obce vede cyklotrasa č. 141 Liblice - V Lukách - Lhotka u Mělníka.

GPS: 50° 18' 59" s. š., 14° 35' 15" v. d.

Název památky: Zámek Liblice

Obec: Liblice

Typ památky: zámek

Popis památky: Památka českého vrcholného baroka z dílny italského architekta Giovanni Battista Alliprandiho. Rozsáhlou rekonstrukcí prošel zámek v roce 2007 a proměnil se tak v moderní konferenční a kulturně vzdělávací centrum, stylový zámecký hotel s restauracemi a relaxačním wellness centrem.

GPS: 50°18'42.116" s. š., 14°35'11.312" v. d.

Název památky: Kostel svatého Václava

Obec: Liblice

Typ památky: sakrální

Popis památky: Původně gotický kostel z roku 1384.

GPS: 50°18'42.406" s. š., 14°35'20.258" v. d.

Název cíle: Přírodní rezervace Slatinná louka u Liblic

Obec: Liblice

Typ památky: přírodní

Popis památky: Vyhlášena roku 1986, o rozloze 2,27 ha. Důvodem ochrany je vynikající orchidejová louka. Nachází se uprostřed zámeckého parku. Nejvzácnější rostlinou je vstavač bahenní, dále prstnatec májový, prstnec pleťový, pětiprstek žezulník, bradáček vejčitý, vstavač vojenský či kruštík bahenní.

GPS: 50°18'27.765" s. š., 14°34'55.663" v. d.

Název cíle: Zámecký hotel Liblice

Obec: Liblice

Typ cíle: ubytování, wellness

Popis: Ubytování v 53 pokojích s kapacitou 110 lůžek.

GPS: 50°18'42.337" s. š., 14°35'11.228" v. d.

Obec: Libotenice

Popis obce: Malá víska podél levého břehu řeky Labe nedaleko Terezína. Prvně se Libotenice písemně objevují v roce 1226. Severně od obce navazovala ves Chodžovice, která zanikla za dob husitských válek. Ze zaniklé vsi zbyl pouze kostel. V současnosti je obec známá především díky tamnímu sídlu Asociace malířek a malířů kraslic České republiky.

GPS: 50°28'36.908 s. š., 14°13'45.277" v. d.

Název cíle: Galerie kraslic



Obec: Libotenice

Typ cíle: kulturní

Popis: Od roku 1998 sídlo Asociace malířek a malířů kraslic České republiky s cílem zachování tradice zdobení velikonočních kraslic. Galerie v Libotenicích je jedinou celoroční expozicí s více než 1 200 kraslicemi vyráběnými tradičními technikami.

GPS: 50°28'39.120" s. š., 14°13'39.429" v. d.

Název památky: Kaple sv. Isidora

Obec: Libotenice

Typ památky: sakrální

Popis: Kaple postavená v roce 1787 pod vlivem pozdního baroka. V současnosti stojí před základní školou. Jednou za 14 dní se zde konají bohoslužby.

GPS: 50° 42' 50.23" s. š., 14° 13' 51.19" v. d.

Název památky: Kostel sv. Kateřiny

Obec: Libotenice

Typ památky: sakrální

Popis: Původní kostel z roku 1273 situován na břehu řeky Labe. V minulosti patřící do obce Chodžovice, po které již dnes není ani památky. Na počátku 18. století byl v důsledku vlivů přírodních živlů a malé kapacity zbořen. Na stejném místě vznikl kostel nový, který setrvává takřka bez úprav dodnes.

GPS: 50°29'3.19" s. š., 14°13'58.61" v. d.

Obec: Lobeč

Popis obce: Obec Středočeského kraje nacházející se cca 20 km od Mělníka. V současné době zde žije 141 obyvatel. Obcí vede cyklotrasa č. 143 Ráj - Nosálov - Lobeč - Skalsko - Mladá Boleslav a č. 0008 Řepínský důl - Vrátno - Lobeč - Nosálov. Modrá turistická značka vede Mšeno - Skramouš - Lobeč - Nosálov - Vrátnenská hora.

GPS: 50° 27' 36" s. š., 14° 40' v. d.

Název památky: Zámek Lobeč

Obec: Lobeč

Typ památky: zámek, ubytování

Popis památky: Zámek je v soukromém vlastnictví a slouží jako penzion.

GPS: 50°27'34.400" s. š., 14°40'3.399" v. d.

Název památky: Kostel Povýšení svatého Kříže

Obec: Lobeč

Typ památky: sakrální

Popis památky: Původně gotický kostel uprostřed hřbitova v obci přestavěn v roce 1532 na barokní. V průčelí kostela je půlkruhový portál s erbem. Kazatelna se čtyřmi soškami evangelistů byla postavena kolem roku 1700.

GPS: 50°27'35.884" s. š., 14°40'12.847" v. d.

Název památky: Parostrojní pivovar

Obec: Lobeč

Typ památky: sakrální

Popis památky: První zmínka o památce v roce 1586. Současnou podobu získala přestavbou v průmyslový typ parostrojního pivovaru, na konci 19. století. Veřejnosti je v současné době uzavřen, jsou zde však konány akce (dny otevřených dveří, kulturní akce či komentované prohlídky) občanským sdružením Pivovar Lobeč.

GPS: 50°27'40.012" s. š., 14°40'1.483" v. d.

Název cíle: Muzeum Eduarda Štorcha

Obec: Lobeč

Typ cíle: kulturní

Popis cíle: Muzeum veřejnosti přístupné. Expozice zaměřena nejen na osobnost Eduarda Štorcha a jeho tvorbu.

GPS: 50°27'36.471" s. š., 14°40'3.004" v. d.

Obec: Lužec nad Vltavou

Popis obce: Obec na Mělnicku s více než 1300 obyvateli zakořeněná v písemných pramenech od roku 1223. Jméno nese obec podle luhu na levém břehu Vltavy. Narodil se zde výpravný český malíř Miloš Jiránek a poručík letectva Miloslav Švic, který zahynul ve 2. světové válce v Anglii. Obec je známá zejména kvůli závodu na chladicí stroje Bratři Horákové, který byl zbudován mezi světovými válkami.

GPS: 50° 19' 30" s. š., 14° 24' 11" v. d.

Název památky: Kostel sv. Jiljí



Obec: Lužec nad Vltavou

Typ cíle: sakrální

Popis: Jednolodní barokní kostel s obdélníkovým půdorysem. Hlavní vchod uvádí hranolovitá věž. Zdivo stavby je převážně gotické z původního kostela – ten vznikl v době kolem 13. století.

GPS: 50° 19' 13.52" s. š., 14° 24' 01.80" v. d.

Název cíle: Přívoz přes řeku Vltavu



Obec: Lužec nad Vltavou

Typ cíle: přívoz

Popis: Přívoz spojující obce Bukol a Lužec nad Vltavou, které od sebe dělí tok řeky Vltavy. Přívoz je situován v místě, kudy prochází mezinárodní cyklotrasa.

GPS: 50°19'9.740" s. š., 14°23'55.743" v. d.

Obec: Malý Újezd

Popis obce: Obec Středočeského kraje zaujímající rozlohu 1223 ha jihovýchodním směrem od okresního města Mělník. První zmínka o obci pochází z roku 1395. Ke katastru obce náleží od roku 1960 obec Jelenice a Vavřineč. Dnes zde žije téměř 1 000 obyvatel.

GPS: 50°19' 8" s. š., 14°32' 51" v. d.

Obec: Medonosy

Popis obce: Obec se spadá do Středočeského kraje, nachází se 8 km od města Štětí a 14 km od města Mělník. V obci je trvale hlášeno 139 obyvatel. Územím obce protéká potok Liběchovka. Vede jím zelená turistická trasa Tupadly - Nová Osinalice - Rač - Rozprechtice. Z dopravních sítí je zde využívána silnice číslo 9 Zdiby - Mělník - Medonosy - Česká Lípa - Rumburk, železniční doprava zde není.

GPS: 50° 29' 35" s. š., 14° 28' 43" v. d.

Název památky: Barokní kostel sv. Jakuba

Obec: Medonosy

Typ památky: sakrální

Popis: Barokní kostel sv. Jakuba stojící na gotických základech pochází z roku 1712. Jedná se o jednolodní stavbu s obdélnou lodí a odsazeným polygonálně zakončeným presbytářem stojící na vyvýšenině nad silnicí I/9, obklopená hřbitovem.

GPS: 50°29'37.204" s. š., 14°29'10.150" v. d.

Název památky: Socha sv. Ludmily

Obec: Medonosy

Typ památky: sakrální

Popis: Jedná se o pískovcovou sochu stojící u vjezdu do obce směrem od Mělníka. Pochází z 19. století.

GPS: 50°29'1.457" s. š., 14°29'12.992" v. d.

Název památky: Bunkry

Obec: Medonosy

Typ památky: vojenská

Popis: Dochované objekty opevnění „Liběchovské příčky“ jsou v dobrém stavu. Nachází se přímo na zelené turistické značce nebo v její bezprostřední blízkosti.

GPS: 50°29'01.35" s. š., 14°29'56.56" v. d.

Název památky: Knížecí studánka

Obec: Medonosy

Typ památky: přírodní

Popis: Jedná se o pramen pitné vody, tzv. Knížecí studánka.

GPS: 50°29'55.66" s. š., 14°29'41.78" v. d.

Název cíle: Stáj Pauzr Osinalice

Obec: Medonosy - Osinalice

Typ cíle: ubytování, rekreační zážitky

Popis: Zařízení vhodné pro ubytování (bez stravy). K dispozici 6 pokojů (4 lůžkový, 2x 3 lůžkový, 3x 2 lůžkový). Provoz jízdárny s vyjíždkami na koních vhodných pro začátečníky i pokročilé.

GPS: 50°29.70117' s. š., 14°31.13292' v. d.

Název cíle: Penzion U Červených vrat Chudolazy

Obec: Medonosy - Chudolazy

Typ cíle: ubytování

Popis: Penzion s restaurací. V nabídce ubytování, stravování, svatební hostiny, prostory pro školení a semináře, zapůjčení jízdních kol a sportovního náčiní.

GPS: 50°28.48988' s. š., 14°28.57305' v. d.

Obec: Mělnické Vtelno

Popis obce: Obec Středočeského kraje nacházející se 18 km východně od Mělníka. V současné době zde žije 963 obyvatel. Obcí vede cyklotrasa č. 8146 Kokořínský Důl - Chorušice - Mělnické Vtelno - Mečeříž - Kochánky.

GPS: 50° 21' 15" s. š., 14° 42' 18" v. d.

Název památky: Kostel Archanděla Michaela

Obec: Mělnické Vtelno

Typ památky: sakrální

Popis památky: Kostel doložen r. 1260. Poslední rekonstrukce proběhla v roce 1995.

GPS: 50°21'7.847" s. š., 14°41'52.138" v. d.

Název památky: Evangelický kostel

Obec: Mělnické Vtelno

Typ památky: sakrální

Popis památky: Původní stavba kostela je z roku 1787. Dnešní podobu dostal při přestavbě v roce 1865. V roce 1907 byla vedle něj postavena fara, která byla od 50. let nevyužívána. V současné době je v rukou obecního úřadu a byly provedeny základní zajišťovací práce. Fara slouží jako dům s pečovatelskou službou.

GPS: 50°21'5.890" s. š., 14°41'59.235" v. d.

Název cíle: Rodinný pivovar Neumann

Obec: Mělnické Vtelno

Typ cíle: zážitky

Popis: Prohlídky po pivovaru s odborným výkladem. V nabídce je také jídelní menu.

GPS: 50°21'10.600" s. š., 14°41'36.467" v. d.

Obec: Mělník

Popis obce: Pravobřežně orientované město 30 kilometrů od Prahy u ústí řeky Labe s Vltavou. Osídlení města datuje dobu neolitu. Historie města sahá až do 9. století, kdy území obýval slovanský kmen Pšovanů. Postupem času si Mělník vybudoval důležitou roli při dálkovém obchodu. Dnes město obývá více než 19 000 obyvatel a je okresním městem.

GPS: 50° 21' 7" s. š., 14° 28' 30" v. d.

Název památky: Evangelický kostel

Obec: Mělník

Typ památky: sakrální



Popis: Na místě původní vinice v roce 1897 vznikl novorenesanční kostel. V roce 1903 byla přistavěna také přízemní fara. Na východním průčelí kostela je umístěna pamětní deska Mistra Jana Husa. Kostel má v současnosti k dispozici 2 zvony.

GPS: 50°20'58.32" s. š., 14°28'50.78" v. d.

Název památky: Klášter kapucínů s kostelem Čtrnácti svatých pomocníků – Regionální muzeum Mělník



Obec: Mělník

Typ památky: sakrální

Popis: Kostel Čtrnácti svatých pomocníků s bývalým kapucínským klášterem vystavěný na místě původního měšťanského domu. Prostor kostela je netradičně koncipován z důvodu využitelnosti prostoru budovy. Kapucínský klášter fungoval do roku 1950. Na konci 20. století zde proběhla rozsáhlá rekonstrukce kvůli umístění Regionálního muzea Mělník – expozice je rozdělena do několika částí a uceluje návštěvníkovi obraz o Mělníku ze všech odvětví pro tuto oblast specifickou (včetně vinařství).

GPS: 50° 21' 9.56" s. š., 14° 28' 28.39" v. d.

Název památky: Kostel Nejsvětější Trojice



Obec: Chloumek

Typ památky: sakrální

Popis: Římskokatolický poutní kostel z 15. století, který prošel několika přestavbami. Dnes je charakteristický pro barokní styl. K obdélníkové lodi byla později přistavěna v severní části sakristie.

GPS: 50° 22' 23,7" s. š., 14° 30' 27,2" v. d.

Název památky: Kostel sv. Vavřince



Obec: Pšovka

Typ památky: sakrální

Popis: Kostel vystavěný původně jako součást kláštera augustiniánských kanovníků v Pšovce u Mělníka. Původní stavba ze 13. století v dobách husitských válek utrpěla vážné škody. Dnes jsou v kostele zachovány pouze součásti nutné ke konání bohoslužeb. V rámci rekonstrukcí a restaurování částí budovy se objevily cenné architektonické prvky.

GPS: 50°21'45.21" s. š., 14°28'2.98" v. d.

Název památky: Kostel sv. Ludmily



Obec: Mělník

Typ památky: sakrální

Popis: Místo, kde podle pověsti přespala sv. Ludmila, později posloužilo pro zbudování kostela. Kostel byl několikrát vypálen a dnešní podobu získal v letech 1906 - 1907. Dnes se jedná o nejstarší kostel sv. Ludmile zasvěcený.

GPS: 50°20'58.81" s. š., 14°28'50.73" v. d.

Název památky: Kostel svatých Petra a Pavla



Obec: Mělník

Typ památky: sakrální

Popis: Římskokatolický kostel, patřící mezi nejstarší na našem území. Na počátku trojlodní bazilika, dnes gotický chrám, který získal dnešní podobu až v roce 1915. Pozornost přilákají především malby presbytáře. Za druhé světové války při jednom z náletů budova utrpěla značné škody.

GPS: 50° 21' 2" s. š., 14° 28' 26" v. d.

Název památky: Pražská brána



Obec: Mělník

Typ památky: opevnění

Popis: Pozdně gotická brána vybudovaná v rámci opevnění města kolem roku 1500, dříve ukrývající orloj. Interiér věže je jedním z nejvýše položených bodů ve městě a nabízí tak návštěvníkům široký pohled na město a okolí. Nachází se zde galerie s kavárnou.

GPS: 50° 21' 05" s. š., 14° 28' 33" v. d.

Název památky: Kaple Jana Nepomuckého

Obec: Mělník

Typ památky: sakrální

Popis: Poutní kaple vystavěná na vyvýšenině v roce 1708. Postupem času byla kaple několikrát upravována. V roce 1898 vyhořela, později byla znovuobnovena. Po roce 1945 začal objekt chátrat. V současné době je kaple veřejnosti nepřístupná.

GPS: 50° 22' 29.36" s. š., 14° 29' 52.58" v. d.

Název památky: Radnice

Obec: Mělník

Typ památky: kulturní

Popis: Centrálnímu náměstí dominuje radnice, kdysi románská rychta, od středověku sídlo samosprávy města. Gotickým vchodem, po jehož pravé straně jsou umístěny vzorové délkové míry a nad nímž je doklad prvního číslování domů, se vstupuje do mázhasu, kde je reliéfní triptych zachycující

mj. sv. Václava pracujících na vinici. Pěstování vinné révy je zde prokázáno již od 9. století a na jeho šíření mělo vliv prosazující se křesťanství.

GPS: 50°21'9.218" s. š., 14°28'29.867" v. d.

Název památky: Mělnické podzemí

Obec: Mělník

Typ památky: kulturní

Popis: Mělnické podzemí vznikalo od konce 13. století souběžně s výstavbou města. Podzemní prostory sloužily jako sklady, mohlo se jednat o sklepy vinařské či pivovarské. Poskytovaly také útočiště v případě nebezpečí ať již vojenského či v podobě požáru. Prohlídky zpřístupněné části s unikátní středověkou studnou pořádá celoročně Turistické informační centrum.

GPS: 50°21'9.045" s. š., 14°28'24.875" v. d.

Název památky: Měšťanské domy

Obec: Mělník

Typ památky: sakrální

Popis: Na území historického jádra města Mělník se nachází řada měšťanských domů chráněné památkovým zákonem. Postupně se zevnějšky jednotlivých objektů rekonstruují a tvoří tak výrazné články celkového vzhledu památkové zóny.

Název památky: Kostnice

Obec: Mělník

Typ památky: sakrální

Popis: Mělnickou kostnicí ukrývá krypta kostela sv. Petra a Pavla. Obsahuje kostní pozůstatky až 15 000 lidí. Kostí tvoří rozličné ornamenty. Svému účelu přestala kostnice sloužit přibližně v 30. letech 16. století. Později byly okna společně s vchodem zadrženy. Po rozsáhlých opravách byl zahájen výzkum jednotlivých ostatků a uspořádávání do dnešní podoby. Kostnice je přístupná na objednávku s průvodcem.

GPS: 50° 21' 1.01" s. š., 14° 28' 24.75" v. d.

Název cíle: Turistické informační centrum Mělník

Obec: Mělník

Typ cíle: informační centrum

Popis: Centrum poskytující návštěvníkům informace o městě a okolí, zajišťuje také prohlídky histo-

rického podzemí. Zakoupit je zde možné turistické známky a další propagační a dárkové předměty s motivem Mělníka.

GPS: 50° 21' 10.7" s. š., 14° 28' 21.7" v. d.

Název památky: Zámek Mělník



Obec: Mělník

Typ památky: kulturní

Popis: Dnešní zámek vznikl postupným rozšiřováním a přestavbami původního románského a gotického hradu. Tehdy také byl sídlem českých kněžen a královen. Renesanční a barokní změny jsou spojeny až se šlechtickými rody Berků z Dubé a Černínů. Sňatkem roku 1753 přešel do rukou rodu Lobkoviců. Je celoročně otevřen, nabízí posezení v restauraci, cukrárně, ochutnávku vín z produkce vinařství Jiřího Lobkovicze, k jehož nejslavnějším vínům patří Ludmila.

GPS: 50°21'3.169" s. š., 14°28'23.805" v. d.

Název památky: Zámek Neuberk Mělník

Obec: Mělník

Typ památky: kulturní

Popis: Méně významný zámeček nedaleko budovy nádraží obklopený sady a vinicemi, dnes sloužící jako sídlo vyšší odborné školy. Zámek byl založen počátkem 18. století. Vlastní budova zámku slouží dívčímu internátu. U stavby se rozprostírá anglický park s více než 400 druhy dřevin. Dnes je vzhledem k využití zámeček veřejnosti nepřístupný.

GPS: 50°21'38.028" s. š., 14°29'52.750" v. d.

Název památky: Židovský hřbitov

Obec: Mělník

Typ památky: sakrální

Popis: Židovský hřbitov, veřejnosti přístupný po před-

chozí dohodě. Pohřebiště fungovalo do počátku 2. světové války. Pozemek je dnes v rukou soukromého vlastnictví, obřadní síň je dnes využívána jako pekárna.
GPS: 50° 21' 34.73" s. š., 14° 29' 08.89" v. d.

Název cíle: Soutok řeky Labe s Vltavou

Obec: Mělník

Typ cíle: přírodní

Popis: Jedinečnost Mělníka je dána jeho polohou nad soutokem dvou největších českých řek. Pod městem se Vltava vlévá jako levostranný přítok do Labe, o něco níže do Labe ústí hořínsko-vraňanský laterální kanál vybudovaný v letech 1902 -1905. Pevnina mezi řekami je Přírodní rezervací Úpor s chráněným lužním lesem a květenou. Soutok je nejlépe viditelný z věže kostela sv. Petra a Pavla.

GPS: 50°20'51.263" s. š., 14°28'32.892" v. d.

Název cíle: Autocamp Mělník

Obec: Mělník

Typ cíle: ubytování

Popis: Mělnický kemp s celoročními službami se 40letou tradicí na okraji Mělníka, v sportovně-rekreační zóně. Areál se rozprostírá na více než 4 ha. Kemp disponuje vlastní restaurací, sportovištěm. Nabízí návštěvníkům volnočasové aktivity nejen v areálu, ale i v okolí.

GPS: 50°21'35.965" s. š., 14°28'37.563" v. d.

Název cíle: Hotel Ludmila

(www.ludmila.cz)

Obec: Mělník

Typ cíle: hotel, restaurace

Popis: Hotel se 70 pokoji, restaurací s bowlingem, konferenčními prostory, prostory pro aktivní vyžití (minigolf, pétanque, croquet, kuželky atd.). Nachází se na okraji města.

GPS: 50°20'15.000" s. š., 14°29'42.001" v. d.

Název cíle: Hotel - restaurant U Rytířů

(www.urytiru.cz)

Obec: Mělník

Typ cíle: hotel, restaurace

Popis: Hotel s vybavenými apartmány, restaurací vhodnou pro různé oslavy a akce, kavárnou.

GPS: 50°21'3.076" s. š., 14°28'27.059" v. d.

Název cíle: Hotel Olympionik ***

(www.hotel-olympionik.cz)

Obec: Mělník

Typ cíle: hotel, restaurace

Popis: Hotel Olympionik nabízí ubytování v 1-3lůžkových pokojích a apartmánech. Součástí je restaurace s kapacitou 45 míst a kavárna s kapacitou 20 míst. K dispozici je kongresové centrum (45 míst), sportovní centrum (tělocvična, fitness, tenisové kurty, multifunkční travnatá plocha) a wellness služby (masáže, sauna, whirlpool, solárium).

GPS: 50°21'2.759" s. š., 14°29'12.997" v. d.

Obec: Mnetěš

Popis obce: Obec s necelými 600 obyvateli na Lito-měřicku ležící na úpatí památné hory Říp, nedaleko Roudnice nad Labem. První zmínky o obci se objevují již v roce 1226. Na návsi nalezneme 2 rybníky a park.

GPS: 50°21'55.966" s. š., 14°16'54.224" v. d.

Název památky: Památná hora Říp

Obec: Mnetěš

Typ památky: přírodní

Popis: Hora Říp (456 m n. m.) vystupuje z Polabské roviny 5 km jižně od Roudnice nad Labem. Na vrcholu stojí rotunda sv. Jiří a sv. Vojtěcha. Uvnitř je k vidění socha sv. Jiří s drakem. Na vrchol vede několik značených turistických cest. Z vrcholových vyhlídek se vám naskytnou daleké panoramatické výhledy na České středohoří či hluboké lesy Kokořínska. Roku 1907 byla v sousedství rotundy postavena turistická chata, která dodnes slouží jako výletní zastaveníčko s občerstvením.

GPS: 50°23'11.176" s. š., 14°17'21.258" v. d.

Název památky: Rotunda sv. Jiří



Obec: Mnetěš

Typ památky: sakrální

Popis: Sakrální stavba na vrcholu památné hory Říp z doby před rokem 1126 jako jedna z nejstarších památek u nás. Původně byla rotunda zasvěcena sv. Vojtěchovi. Uvnitř se nachází socha sv. Jiří s drakem. V současnosti se zde každou první neděli od května do září slouží mše.

GPS: 50°23'11.34" s. š., 14°17'22.34" v. d.

Název cíle: Turistická chata na Řípu

Obec: Mnetěš

Typ cíle: pohostinství

Popis: Chata na vrcholu Řípu nabízející posezení s občerstvením a odpočinek po náročné cestě. Stavba vznikla v roce 1907. Na štítu budovy nalezneme nápis „Co Mohamedu Mekka, to Čechu Říp“.

GPS: 50° 23' 8.04" s. š., 14° 17' 20.51" v. d.

Obec: Nebužely

Popis obce: Obec Středočeského kraje na území osídleném od dob neolitu. První písemná zmínka pochází z roku z roku 1227. Obec obývá 412 obyvatel.

GPS: 50°23'25.095" s. š., 14°35'26.851" v. d.

Název památky: Kostel sv. Jiljí

Obec: Nebužely

Typ památky: sakrální

Popis památky: Kostel dominující obci Nebužely, jenž byl údajně vystavěn knížetem Boleslavem II. Dnes barokní stavba, které předcházela středověký kostel. Ve věži kostela je ukryt starobylý zvon z doby renesance.

GPS: 50°23'29.280" s. š., 14°35'20.058" v. d.

Název památky: Evangelický kostel

Obec: Nebužely

Typ památky: sakrální

Popis památky: Dřívější mohutná evangelická komunita Nebužel i okolí nechala vybudovat kostel. Po výstavbě věží po roce 1850 se zde umístily zvony, které na svém místě setrvávají. Dnes z původního vybavení nic nezbylo a prostory slouží pouze jako depozitář.

GPS: 50° 23' 28.29" s. š., 14° 35' 33.31" v. d.

Název památky: Vodní mlýn Kroužek

Obec: Nebužely

Typ památky: technická, ubytování

Popis památky: Vodní mlýn v obci Nebužely, dnes bez funkčního vodního motoru, dříve využíval zdejší říčku Pšovku. Současně veřejnosti přístupný. Původní mlýn vznikl někdy v polovině 16. století. Nynější stavba vznikla na počátku 20. století. V 30. letech mlýn pohánělo 1 kolo na svrchní vodu o průtoku 0,106 m³/s. Objekt nabízí ubytování pro turisty.

GPS: 50°24'16.298" s. š., 14°34'3.559" v. d.

Obec: Nedomice

Popis obce: Obec Středočeského kraje nacházející se 15 km JV od Mělníka. V současnosti zde žije 274 obyvatel. Obec je známá pěstováním zeleniny a dlouhou vinařskou tradicí. První zmínka o obci pochází z roku 1381. Obcí prochází modrá turistická trasa Konětopy, U Pískovny - Ovčáry - Kozly - Neratovice.

GPS: 50° 15' 47" s. š., 14° 36' 40" v. d.

Název památky: Zvonička

Obec: Nedomice

Typ památky: sakrální

Popis památky: Zděná zvonička z roku 1900. V provozu od roku 2001.

GPS: 50°15'34.098" s. š., 14°36'58.924" v. d.

Obec: Nosálov

Popis obce: Obec Středočeského kraje nacházející se 20 km od Mělníka. Patří mezi vesnické památkové zóny z důvodu významných objektů lidové architektury. V současnosti zde žije 169 obyvatel. První písemná zmínka o obci je z roku 1324. Obcí vede cyklotrasa č. 143 Ráj - Nosálov - Skalsko a č. 0014 Nosálov - Bezdězice - Okna - Doksy. Turistické trasy: modrá Mšeno - Lobeč - Nosálov - Vrátenská hora - Houska, žlutá Nosálov - Na Fučíkovském a žlutá Nosálov, U Nás - Suchý Mlýn.

GPS: 50° 28' 25" s. š., 14° 40' 12" v. d.

Název cíle: Rozhledna Vrátenská hora

Obec: Nosálov

Typ cíle: rozhledna

Popis cíle: Rozhledna nabízí návštěvníkům nád-

herný výhled na celé severovýchodní Čechy. Rozhledna Vrátnská hora byla postavena v roce 1999 za spolupráce Sdružení obcí Kokořínska a tehdejších mobilních operátorů Eurotelu a Radiomobilu.

GPS: 50°28'37.05" s. š., 14°39'5.75" v. d.

Název cíle: Jeskyně Petrovina

Obec: Nosálov

Typ cíle: přírodní

Popis cíle: Petrovina neboli Vítkova jeskyně je pseudokrasová jeskyně. Uvnitř se nachází vyrytý leptopočet 1627. Ve středověku byla uměle rozšířena. Jedná se o turistů a hledači vyhledávané místo.

GPS: 50°28'49.39" s. š., 14°39'01.35" v. d.

Název památky: Kaple Nesvětější Trojice

Obec: Nosálov

Typ památky: sakrální

Popis památky: Kaplička v obci Nosálov pochází z počátku 19. století.

GPS: 50°28'24.560" s. š., 14°40'20.580" v. d.

Název památky: Skalní byty

Obec: Nosálov

Typ památky: přírodní

Popis památky: Vytesané skalní byty v pískovcových skalách. Jsou volně přístupné.

GPS: 50°28'34.60" s. š., 14°41'32.01" v. d.

Název cíle: Hospůdka U Nás

Obec: Nosálov

Typ cíle: ubytování, restaurace

Popis: Hospůdka U Nás nabízí českou domácí kuchyni a v rámci ubytování disponuje dvěma apartmány a dvěma pokoji.

GPS: 50°28'25.625" s. š., 14°40'11.258" v. d.

Obec: Obříství

Popis obce: Obec Středočeského kraje nacházející se cca 7 km jižně od Mělníka. V současné době zde žije 1 209 obyvatel. První písemná zmínka o obci je z roku 1290.

GPS: 50° 17' 46" s. š., 14° 28' 42" v. d.

Název památky: Zámek v Obříství

Obec: Obříství

Typ památky: kulturní

Popis památky: Dvoupatrový zámek ve tvaru podkovy vznikl postupnými přestavbami z dávné tvrze, která je písemně poprvé doložena k roku 1290 a je jednoznačně největší dominantou obce. Zámek je v současnosti veřejnosti nepřístupný. Pod zámkem u řeky Labe se nachází nádherný udržovaný park.

GPS: 50°17'49.955" s. š., 14°28'44.312" v. d.

Název památky: Kostel sv. Jana Křtitele

Obec: Obříství

Typ památky: sakrální

Popis památky: Kostel postaven původně v románském slohu, v 15. století přestavěn na gotický.

GPS: 50°17'48.130"s. š., 14°28'45.267" v. d.

Název památky: Zámeček na Štěpáně

Obec: Obříství

Typ památky: kulturní

Popis památky: Postaven okolo roku 1860. V současné době v rukou rodiny Štěpánků.

GPS: 50°17'21.488" s. š., 14°29'45.090" v. d.

Název památky: Štěpánský most

Obec: Obříství

Typ památky: technická

Popis památky: Ocelový silniční most postavený v roce 1912 přes řeku Labe u obce Obříství na Mělnicku. Most leží převážně v katastru obce Kly, i když „za svůj“ ho bere především obec Obříství. Katastrální hranice totiž vede osou starého koryta Labe, které leželo jižněji.

GPS: 50°17'28.84" s. š., 14°29'49.43" v. d.

Název cíle: Zájezdni hostinec Na Štěpáně

Obec: Obříství

Typ cíle: restaurace

Popis cíle: Zmínky o krčmě u přívozu Na Štěpáně pocházejí již z 15. století, kde na tomto místě stál jeden z mála přívozů směrem z Prahy do Mělníku. V současné době navazují na několika set let starou tradici.

GPS: 50°17'22.706" s. š., 14°29'42.247" v. d.

Obec: Oleško

Popis: Malá obec Ústeckého kraje, okresu Litoměřice. Vesnicí prochází železniční trať a je zde železniční zastávka.

GPS: 50°28'49.973" s. š., 14°11'47.414" v. d.

Obec: Račice

Popis: Obec v Ústeckém kraji nacházející se 8 km SV od Roudnice nad Labem. První zmínka o obci pochází z roku 1268.

GPS: 50°28'49.973" s. š., 14°11'47.414" v. d.

Název cíle: Veslařský kanál Račice

Obec: Račice

Typ cíle: sportovní vyžití

Popis: Sportovní, rekreační, veslařské, kanoistické a rybářské zařízení v blízkosti obce Račice. Areál vznikl na místě vytěžené pískovny. V současné době se zde konají všechna mistrovství ČR ve veslování a kanoistice. Celý kanál je přístupný veřejnosti celoročně.

GPS: 50°27'16.601" s. š., 14°20'15.711" v. d.

Obec: Račiněves

Popis obce: Obec patří k nejstarším na Podřipsku, kde dnes žije přibližně 460 obyvatel. Ve středu vsi se nachází náves zvaná Ohrada s parkem.

GPS: 50°22'23.150" s. š., 14°13'7.024" v. d.

Název cíle: Koňská trasa

Popis trasy: Račiněves je první obcí Podřipska, kterou prochází střední část Koňské stezky. Trasa s červeným označením dále pokračuje nejprve na severovýchod přes Štětí, dále severozápadním směrem.

Název památky: Kostel sv. Havla

Obec: Račiněves

Typ památky: sakrální

Popis: Dominanta obce z druhé poloviny 14. století. Sled událostí husitských válek a pozdějších konfliktů dohnaly majitele kostela k rekonstrukci – současnou podobou se kostel pyšní od konce 15. století. Hránolová věž zakončená jehlancovou střechou byla vztyčena v první polovině 19. století. Kolem kostela se rozprostírá bývalý hřbitov, v současnosti nepřístupný.

GPS: 50° 22' 26.50" s. š., 14° 13' 06.16" v. d.

Obec: Roudnice nad Labem

Popis obce: Město rozprostírající se na levém břehu řeky Labe v úrodné Polabské nížině. První zmínky pocházejí z druhé poloviny 12. století. Žije zde přes 13 tisíc obyvatel. Historie města je velmi bohatá, jsou doloženy prehistorické stopy osídlení u brodu přes řeku Labe. Jedná se o jedno z nejstarších českých měst.

GPS: 50°25'31.017" s. š., 14°15'42.300" v. d.

Název památky: Galerie moderního umění

Obec: Roudnice nad Labem

Typ památky: kulturní

Popis: Sídlem galerie je bývalá zámecká jízdárna z druhé poloviny 17. století. Vchod do galerie kráší zdobné dynamicky tvarované železné dveře z 60. let 20. století. Historický prostor s četným klenuťím je prosycen moderním osvětlením pro navození správného estetického požitku při konání různých kulturních klání.

GPS: 50° 39' 45.56" s. š., 14° 15' 46.59" v. d.

Název památky: Hláska



Obec: Roudnice nad Labem

Typ památky: kulturní

Popis: Věž Hláska je jediným dochovaným pozůstatkem opevnění nejstarší části města Roudnice nad Labem. Ačkoliv jako pozorovací a ohlašovací věž přečkala středověké válečné konflikty, byla vážně poškozena při požáru města roku 1665. Po rekonstrukci v 18. století sloužila jako vodojem pro kašnu na Husově náměstí. V současnosti lze vystoupat na ochoz věže. Nezapomenutelným zážitkem se stane pohled na dominantu města - Lobkowiczký zámek.

GPS: 50°25'32.265" s. š., 14°15'33.475" v. d.

**Název památky: Chrám Narození Panny Marie
a Augustiniánský klášter**



Obec: Roudnice nad Labem

Typ památky: sakrální

Popis: Kostel jako původní součást augustiniánského kláštera, který nechal Jan z Dražic vybudovat roku 1333 na místě románského kostelíka pro řád augustiniánských kanovníků. Za dob husitských válek husité klášter několikrát vypálili. V období let 1725-1750 byl přestavěn pod vlivem barokní gotiky. Nyní trojlovní sál s prosvětleným kněžištěm a sníženým stropem. Průčelí stavby dominují dvě věže. Klášter s kostelem lze navštívit v rámci prohlídek konaných během turistické sezony.

GPS: 50°25'35.48" s. š., 14°15'24.31" v. d.

**Název cíle: Informační středisko Městského úřadu
Roudnice nad Labem**

Obec: Roudnice nad Labem

Typ cíle: informační středisko

Popis: Středisko při budově radnice na Karlově náměstí poskytující informace o turistických zájmovostech v regionu nejen turistům. Na místě je též možné zakoupit mapy, publikace, upomínkové předměty, pohledy. Z Karlova náměstí je bezbariérový přístup.

GPS: 50° 25' 25.68" s. š., 14° 15' 37.2" v. d.

Název památky: Kaple sv. Josefa

Obec: Roudnice nad Labem

Typ památky: sakrální

Popis: Barokní kaple s portálovým vstupem u styku dnešní Nerudovy a Riegrovy ulice. Při

vstupu portálem nacházíme jednoduchý prostor samotné kaple s čtyřbokým půdorysem. Klenutí je kopulovité, vevnitř zdobené malbou se čtyřmi evangelisty.

GPS: 50°25'23.44" s. š., 14°15'27.8" v. d.

Název památky: Kaple sv. Rozálie

Obec: Roudnice nad Labem

Typ památky: sakrální

Popis: Na okraji města v Tereziánské ulici osamocněně dřímající kaple vystavěná v roce 1718 na počest zažehnání moru v roce 1713. K samotnému vysvěcení došlo však až v roce 1926. Současně je veřejnosti nepřístupná.

GPS: 50°25'36.49" s. š., 14°14'42.27" v. d.

Název památky: Kaple sv. Viléma Akvitánského



Obec: Roudnice nad Labem

Typ památky: sakrální

Popis: Kaple zbudovaná v lokalitě bývalého popraviště v období mezi léty 1726 - 1728. Kaple se pyšní obdélníkovým půdorysem a freskami zdobeným interiérem. Patron kaple, sv. Vilém, je znázorněn na obrazu u hlavního oltáře.

GPS: 50°25'21.05" s. š., 14°15'15.96" v. d.

Název památky: Kapucínský klášter

Obec: Roudnice nad Labem

Typ památky: sakrální

Popis: Barokní stavba vystavěná v letech 1615 - 1628 dnes chátrající v areálu zámku. Ke klášteru je přidružen kostel sv. Václava, který se později stal i lob-

kowiczkou hrobkou. Klášter byl zrušen v roce 1952 včetně kostela.

GPS: 50° 25' 30.47" s. š., 14° 15' 49.79" v. d.

Název památky: Kostel evangelický



Obec: Roudnice nad Labem

Typ památky: sakrální

Popis: Kostel postavený dle německých plánů během necelého roku na počátku 20. století. Na počest Mistra Jana Husa byla stavba pojmenována „Chrámem Betlémským“. Před 2. světovou válkou byla ke kostelu přistavěna věž s třemi zvony, o které však záhy vlivem války farnost přišla.

GPS: 50°25'21.32" s. š., 14°15'9.68" v. d.

Název památky: Kratochvílova rozhledna

Obec: Roudnice nad Labem

Typ památky: rozhledna

Popis: Rozhledna vystavěná roku 1935 za podpory Rolnické záložny podřípské v souvislosti s jejím 60. výročím. Stavbu drží betonová konstrukce s kruhovým půdorysem až do výšky 13 m. Věž je věnována Václavu Kratochvílovi, což dokládá žulová deska na spodku. V roce 2004 prodělala rozhledna rekonstrukci.

GPS: 50°25'17.919" s. š., 14°15'39.964" v. d.

Název památky: Lobkowiczký zámek a románský hrad

Obec: Roudnice nad Labem

Typ památky: zámek, hrad

Popis: Raně barokní stavba, jež vznikla na místě původního románského kamenného hradu v 2. polovině 17. století. Zámek tvoří tři křídla kolem prostorného



nádvoří a jižní stranu dělí mohutná věž. Od 2. světové války sloužil jako kasárna německé a později české armády. Do roku 2008 zde sídlila vojenská hudební škola. Nyní lze zavítat na poutavou prohlídku části zámku i původního románského hradu.

GPS: 50°25'32.330" s. š., 14°15'43.687" v. d.

Název památky: Most přes řeku Labe

Obec: Roudnice nad Labem

Typ památky: kulturní

Popis: Původní kamenný most v Roudnici nad Labem byl třetím nejstarším na našem území (základní kámen položen roku 1333 za biskupa Jana IV. z Dražic). Vznikl podle vzoru mostu v Avignonu. Za dob třicetileté války byl zničen švédskými děly. Obnova mostu se Roudnice dočkala až v letech 1906 - 1910 po vztyčení železné konstrukce dnešního mostu.

GPS: 50°25'37.356" s. š., 14°15'39.756" v. d.

Název památky: Muzeum čs. opevnění Roudnice n. L.

Obec: Roudnice nad Labem

Typ památky: vojenská

Popis: Klub přátel čs. opevnění Roudnice nad Labem, založený v roce 1998, provedl opravy a čištění včetně vystrojení bunkru vzniklého v roce 1937 na křižovatce poblíž kostela sv. Václava. Nyní je ve stavu přibližující rok 1938. Pro veřejnost je otevřen v rámci některých svátků a kulturních akcí.

GPS: 50°25'30.936" s. š., 14°14'16.332" v. d.

Název cíle: Podřípské muzeum

Obec: Roudnice nad Labem

Typ cíle: kulturní

Popis: Znovuotevřené a obnovené muzeum z roku 1900 nabízející stálou expozici celkového obrazu



dějin Podřipska již od pravěku. K vidění jsou i unikátní dřevěné a kamenné části z konstrukce mostu. Část expozice je věnovaná také lobkowiczkému rodu, který v Roudnici působí od roku 1603.

GPS: 50°25'34.887" s. š., 14°15'35.792" v. d.

Název památky: Podřipský motoráček

Obec: Roudnice nad Labem

Typ památky: technická

Popis: Historický vláček prohánějící se z části po dnes již nevyužívané trati z Roudnice nad Labem přes Libochovice do Litoměřic. Trasa nabízí přírodní krásy a turisticky zajímavá místa. Snadno navazující na trasy cyklobusu.

Název památky: Rudný pramen



Obec: Roudnice nad Labem

Typ památky: přírodní

Popis: Pramen, který dal název městu Roudnice (Rúdnice či Rudenice). Obsahuje vysoké množství

železa a vyvěrá pod Chrámem Narození Panny Marie. Voda je nepitná a při smočení rukou možno pozorovat mírné zbarvení pokožky.

GPS: 50°25'36.067" s. š., 14°15'26.694" v. d.

Název památky: Židovský hřbitov

Obec: Roudnice nad Labem

Typ památky: sakrální

Popis: Starý židovský hřbitov z roku 1613 o rozloze 4679 m² s 1 700 náhrobky v různých stylech (baroko, renesance, klasicismus). Používal se až do roku 1869.

GPS: 50°25'36.47" s. š., 14°14'57.49" v. d.

Název cíle: Rekreační středisko Pod lipou

Obec: Roudnice nad Labem

Typ cíle: ubytování

Popis: Rekreační středisko nacházející se u toku řeky Labe nabízející ubytování v chatkách s vlastním sociálním zařízením. Areál nabízí široké sportovní vyžití, stravovací možnosti, disko klub.

GPS: 50° 25' 44.04" s. š., 14° 16' 5.68" v. d.

Obec: Řepín

Popis obce: Malá obec okresu Mělník o rozloze 15 km², východně od Mělníku. Prvně o obci hovoří prameny v roce 1207. S obcí je spjato jméno českého průkopníka letectví Gustava Victora Fingera. Či Josefa Segera, hudebního skladatele a houslisty. Katastrem obce prochází modrá turistická značka ve směru Mělnická Vrutice – V Lukách – U Zemljánek – Řepínský důl – Zahájí.

GPS: 50°21'56" s. š., 14°37'58" v. d.

Název památky: Kostel Panny Marie Vítězné

Obec: Řepín

Typ památky: sakrální

Popis: Dominantou obce Řepín je bezesporu dvouvěžový kostel Panny Marie Vítězné s třemi loděmi, vystavěný v novogotickém stavebním slohu. Původně na místě stával kostel sv. Ondřeje Štěpána. Ceněné je především vybavení z dob přestavby do dnešní podoby.

GPS: 50° 22' 00.92" s. š., 14° 38' 04.60" v. d.

Název památky: Zámek Řepín

Obec: Řepín

Typ památky: zámek

Popis: Původně rytířská tvrz založená v dobách třicetileté války, později zdevastovaná. Na místě vznikl posléze barokní zámek, jenž byl později několikrát upravován. V současnosti je objekt v soukromém vlastnictví. Zpřístupněn je anglický park rozprostírající se kolem zámku.

GPS: 50° 22' 05.06" s. š., 14° 37' 59.79" v. d.

Obec: Straškov-Vodochody

Popis obce: Obec na Litoměřicku, rozprostírající se nedaleko Roudnice nad Labem blízko výjezdu z dálnice D8, vzniklá sloučením obcí Straškov a Vodochody v lednu 1950. Obcí protéká potok Čepel, u jehož pramene je velký balvan. Kdyby se podle pověsti balvan uvolnil, zaplavil by celou krajinu.

GPS: 50°21'50.728" s. š., 14°15'0.771" v. d.

Název památky: Kostel sv. Václava



Obec: Straškov-Vodochody

Typ památky: sakrální

Popis: Barokní kostel v části Straškov vzniklý v první polovině 14. století. Svou nynější podobu získal při pozdějších úpravách v 18. století. Stavba se pyšní rohovou věžicí s gotickým zevněškem.

GPS: 50°21'54.492" s. š., 14°15'9.634" v. d.

Obec: Střemy

Popis obce: Obec Středočeského kraje nacházející

se cca 8 km od Mělníka. Žije zde 445 obyvatel. První písemná zmínka o obci pochází z roku 1245. Katastrem obce prochází červená turistická trasa Mělník - Lhotka - Štampach - Harasov - Kokořínský důl.
GPS: 50°23'2.974" s. š., 14°33'55.855" v. d.

Název památky: Vodní mlýn Štampach

Obec: Střemy

Typ památky: technická

Popis památky: Vodný mlýn stojí o samotě v údolí Pšovky, cca 1,5 km od obce. Z pozdně barokního období se dochovala patrová zděná budova s mansardovou střechou, datovaná ve štítu do roku 1756. Budova mlýna má dvoudílnou dispozici s dlouhou síní, jejíž zadní podélná část sloužila zároveň jako mlýnice. Z technologického zařízení se dochovala dubová hranice s barokně profilovanými sloupy a palečné kolo.

GPS: 50°23'45.401" s. š., 14°33'22.853" v. d.

Název památky: Holý vrch

Obec: Střemy

Typ památky: přírodní

Popis památky: Národní přírodní památka o rozloze 1,17 ha. Jedna z posledních lokalit kriticky ohroženého lýkovce vonného v Čechách.

GPS: 50°22'38.368" s. š., 14°33'16.962" v. d.

Obec: Štětí

Popis obce: Malé město na pravém břehu řeky Labe, které je zmiňováno v písemných prameňech od roku 1314. Na okraji města sídlí velká papírna. Štětí je však známé nedalekým veslařským areálem. Ve Štětí se také nacházel pivovar a cukrovar.

GPS: 50° 27' 11.82" s. š., 14° 22' 26.71" v. d

Název cíle: Informační centrum města Štětí

Obec: Štětí

Typ cíle: informační centrum

Popis: Centrum poskytující informace o turistických zajímavostech v regionu, dopravních spojích a přehled o kulturních a sportovních akcích. Na místě je možné zakoupit propagační a turistické zboží.

GPS: 50° 27' 12.58" s. š., 14° 22' 35.12" v. d.

Název památky: Kostel sv. Šimona a Judy



Obec: Štětí

Typ památky: sakrální

Popis: Barokní kostel vystavěný v roce 1352, později vlivem vojenských konfliktů a povodní zničen. Znovu postaven byl posléze v roce 1785. Interiér zdobí malby J. Kramolína a vybavení z tehdy rušených kostelů v Praze.

GPS: 50° 27' 09.57" s. š., 14° 22' 23.01" v. d.

Název cíle: Skatepark Štětí

Obec: Štětí

Typ cíle: sportovní

Popis: Skatepark v příjemném prostředí přímo u protékající řeky Labe pro malé i velké příznivce skateboardingu. Ke sjezdu je zde umístěn grind box, rail a pyramida.

GPS: 50° 41' 11.65" s. š., 14° 22' 22.91" v. d.

Obec: Tupadly

Popis obce: Víska nedaleko Mělníka a Štětí s historií sahající do roku 1547. Dnes Tupadly obývá kolem 130 obyvatel. Území obce se nachází v nadmořské výšce 185 m n. m.

GPS: 50°26'30.516" s. š., 14°28'29.734" v. d.

Název cíle: Motel Svatý Kryštof

Obec: Tupadly

Typ cíle: ubytování

Popis: Ubytovací zařízení v CHKO Kokořínsko - Máchův kraj fungující od roku 1996 nabízející dvou a třílůžkové pokoje s vlastním sociálním zařízením. Ke stravování slouží vlastní restaurace s netradičním interiérem.

GPS: 50°27'6.432" s. š., 14°28'20.340" v. d.

Název památky: Stráně Hlubokého dolu

Obec: Tupadly

Typ památky: přírodní

Popis: Přírodní památka vyhlášená v roce 2001 na území obce Tupadly. Na hranách skal se nachází xerothermní lokalita s výskytem vzácných a ohrožených společenstev organismů.

GPS: 50°26'44.376" s. š., 14°29'12.142" v. d.

Název památky: Zámek Slavín

Obec: Tupadly

Typ památky: zámek

Popis: Areál zámku disponující vlastní rozhlednou ležící v Kokořínské vrchovině na svahu. Zámek byl vystavěn na místě původní tvrze v roce 1840. V roce 1989 byl objekt zprivatizován a jeho vlastníkem se stalo buddhistické sdružení Samadhi, které ho využívá jako meditační centrum.

GPS: 50°26'43.564"s. š., 14°28'35.240" v. d.

Obec: Vědomice

Popis: Obec Ústeckého kraje, okresu Litoměřice. První písemná zmínka je z roku 1555. V současné době zde žije 861.

GPS: 50°28'49.973" s. š., 14°11'47.414" v. d.

Obec: Vidim

Popis obce: Obec se nachází na území CHKO Kokořínsko - Máchův kraj, přibližně 15 km severně od města Mělník. Je členěna na dvě části - Horní a Dolní. V současnosti zde žije přibližně 150 obyvatel. Obcí vedou silnice III. třídy, železniční trať zde nevede. Obcí prochází cyklotrasa č. 0012 Vojtěchov - Dobřeň - Vidim - Tupadly - Malý Hubenov. Pro pěší turistiku je určena modrá turistická trasa Chudolazy - Království - Vidim - Jestřebice - Pokličky, zelená turistická trasa Vidim - Dobřeň - Planý důl - Konrádov a žlutá turistická trasa Nedvězí - Osinalice - Vidim - Zimořský důl - Želízy.

GPS: 50° 28' 7" s. š., 14° 31' 8" v. d.

Název památky: Kostel svatého Martina

Obec: Horní Vidim

Typ památky: sakrální

Popis: Kostel se nachází na východní straně obce. Původně gotická stavba, dnešní pseudogotickou

podobu získal v roce 1878.

GPS: 50°28'3.214" s. š., 14°31'35.681" v. d.

Název památky: Zámek Vidim

Obec: Horní Vidim

Typ památky: kulturní

Popis: Nachází se v horní části obce Vidim. Zámek i se zahradou dnes slouží jako Domov důchodců.

GPS: 50°27'59.943" s. š., 14°31'33.533" v. d.

Název památky: Kaple svatého Václava

Obec: Vidim

Typ památky: sakrální

Popis: Jedná se o pseudobarokní kapli z roku (zřejmě) 1711.

GPS: 50°27'55.760" s. š., 14°31'27.141" v. d.

Název památky: Vodárna

Obec: Vidim

Typ památky: technická

Popis: Areál vodárny v blízkosti zámku s dětským statkem a hřištěm a řadou dalších aktivit a služeb. Nově zrekonstruovaný a udržovaný.

GPS: 50°28'01.81" s. š., 14°31'34.86" v. d.

Název cíle: Apartmány Vidim

Obec: Vidim

Typ cíle: ubytování

Popis: 6 luxusních apartmánů ve třech samostatných, nově postavených, rodinných domech na vlastním oploceném pozemku. Vybavené, stravování není v nabídce - vlastní vaření nebo možný dovoz. Dětské a víceúčelové hřiště v blízkosti.

GPS: 50°28'4.949" s. š., 14°31'23.667" v. d.

Název cíle: Informační a turistické centrum Vidim

Obec: Vidim

Typ cíle: informační centrum

Popis: Provoz informačního a turistického centra. Možnost volného přístupu na internet.

GPS: 50°28.07102' s. š., 14°31.54945' v. d.

Název památky: Vidimské skalní lávky

Obec: Vidim

Popis: Lávky byly dříve součástí zámeckého parku, vystavěné na konci 19. st. německým tovární-

kem Theodorem Grohmanem pro svou manželku. V současné době zde najdeme nevyhovující železobetonové, zábradlí.

GPS: 50°27'52.446" s. š., 14°31'45.147" v. d.

Obec: Vražkov

Popis: Obec Ústeckého kraje, okresu Litoměřice. Nachází se cca 6 km od Roudnice nad Labem. První písemná zmínka pochází z roku 1100.

GPS: 50°22'24.345" s. š., 14°16'4.957" v. d.

Obec: Všetaty

Popis obce: Jihovýchodně od Mělníka situovaný městys Středočeského kraje 7 km od Neratovic, kde žije více než 2 000 obyvatel. Ke katastru obce náleží vedlejší Přívory. Poprvé byly Všetaty zmíněny v pramenech roku 1223. Všetatským rodákem byl například Jan Palach.

GPS: 50°16'46" s. š., 14°35'44" v. d.

Název památky: Kostel sv. Petra a Pavla

Obec: Všetaty

Typ památky: sakrální

Popis: Jednoduchá obdélníková sakrální stavba, jenž se právem stala dominantou obce Všetaty. Na kostelu a jeho vybavení se vlivem střídajících období projevilo několik dobových slohů.

GPS: 50° 16' 52.88" s. š., 14° 35' 36.49" v. d.

Název cíle: Všetatská černava

Obec: Všetaty

Typ cíle: přírodní

Popis: Přírodní rezervace uznána datem 1. ledna 1987, opětovně vyhlášena roku 2013. Leží na katastru obcí Všetaty a sousedních Chrást u Tišic na výměře 8,82 ha. Nachází se zde vápnitá slatiniště s řadou chráněných zástupců fauny i flóry.

GPS: 50°16'27,85" s. š., 14°34'23,17"v. d.

Název cíle: Hasičské muzeum Florián

Obec: Všetaty

Typ cíle: kulturní

Popis: Muzeum tematicky věnované požárnictví a jeho vývoji budované po dobu několika let. Exponáty z dob minulých i ty dnešní byly poskytnuty širokou veřejností. Muzeum je přístupné po před-

chozí telefonické domluvě.

GPS: 50°16'58.6" s. š., 14°35'36.8" v. d.

Obec: Vysoká

Popis obce: Vesnice na Mělnicku, poprvé zmíněná v roce 1227, na jihozápadním okraji CHKO Kokořínsko. Ke katastru obce dále patří Bosyně, Chodeč, Strážnice, Střednice. Obcí vede žlutá turistická trasa.

GPS: 50°24'45.189" s. š., 14°32'17.434" v. d.

Název památky: Evangelický kostel

Obec: Vysoká

Typ památky: sakrální

Popis: Kostel s obdélníkovou lodí v obci Vysoká, dnes veřejnosti nezpřístupněn. Budově dominuje trojúhelníkový štít v průčelí. Vedle hlavního vchodu je umístěna pamětní deska z roku 1915 na počest Mistra Jana Husa.

GPS: 50° 24' 42.76" s. š., 14° 32' 02.18" v. d.

Název památky: Kostel svatého Václava

Obec: Vysoká

Typ památky: sakrální

Popis: Kostel sv. Václava je dominantou kraje s nejvyšší kostelní lodí mělnického okresu. Stavba byla vystavěná v letech 1752-54, dle významného architekta a stavitele Anselma Luraga, na místě staršího dřevěného kostela.

GPS: 50° 24' 44.16" s. š., 14° 32' 15.35" v. d.

Název památky: Mrzínov

Obec: Vysoká

Typ památky: přírodní

Popis: Od roku 2000 přírodní památka u obce Vysoká. V této lokalitě se nachází stráně lesostepního charakteru. Fauna i flóra je jedinečná s mnoha ohroženými druhy.

GPS: 50°23'54.276" s. š., 14°32'49.345" v. d.

Název památky: Na oboře

Obec: Chodeč

Typ památky: přírodní

Popis: U obce Chodeč nacházející se přírodní památka se čtyřmi samostatně jižně orientovanými stráněmi. Dvě stráně jsou pokryté stromy a keři, zbylé 2 jsou lučního charakteru. Území je chráněno

od roku 2001 a je charakteristické zejména pro teplomilné živočichy.

GPS: 50°25'37.156" s. š., 14°31'8.122" v. d.

Název památky: Židovský hřbitov

Obec: Bosyně

Typ památky: sakrální

Popis: Na místě, kde se kdysi nacházel velký židovský hřbitov, dnes nalezneme přibližně 40 náhrobků z 18. století značně zarostlých zelení. K místu vede polní cesta. I přes památkovou ochranu zůstává hřbitov od roku 2005 nedotčen.

GPS: 50°25'6.62" s. š. 14°33'15.75" v. d.

Název památky: Hrádek Harasov



Obec: Bosyně

Typ památky: kulturní

Popis: Pozůstatky kdysi skalního hradu se nacházejí nedaleko obce Bosyně v prostředí impozantní přírodní scenérie. Hrad byl založen roku 1321. V 17. století byl však již zcela zpustlý. Ve skalní stěně pod hradem je vytesán reliéf Krista. Místo je spjato s pověstí o nezaplněné lásce a smrtícím nástroji „krvomlýnu“.

GPS: 50°24'40.881" s. š., 14°34'6.010" v. d.

Název památky: Zámek Bosyně

Obec: Bosyně

Typ památky: kulturní

Popis: Jednoduchý, jednopatrový barokní zámek obdélníkového půdorysu v obci Bosyně vystavěný na místě původní tvrze v roce 1669. Novodobý vzhled získal objekt v roce 1915. Patro budovy bylo upraveno pro účel sýpky.

GPS: 50° 24' 50" s. š., 14° 32' 50" v. d.

Obec: Záluží

Popis obce: Malá obec Litoměřického okresu na levém břehu řeky Labe ležící v blízkosti Roudnice nad Labem severovýchodním směrem. První zmínka o obci pochází z roku 1295. Na 4,2 km² žije v současnosti téměř 100 obyvatel. V blízkosti leží lužní háj. Na katastru obce též probíhají těžařské práce.

GPS: 50°27'36.245" s. š., 14°19'20.856" v. d.

Obec: Želízy

Popis obce: Obec rozprostírající se nedaleko města Mělník obklopené hlubokými lesy Kokořínka. Obec je zakořeněna v písemných dokladech od roku 1410. Obci náleží také Velký Hubenov na protilehlém břehu Liběchovky. Želízy se již v 19. století staly centrem turismu. Místem prochází několik naučných stezek, cyklotras a turistických stezek.

GPS: 50°25'25.446" s. š., 14°27'53.153" v. d.

Název památky: Čertovy hlavy

Obec: Želízy

Typ památky: přírodní

Popis: Sochař Václav Levý v dobách romantismu, v letech 1841-1846, vytesal do pískovcových bloků 2 čertovy hlavy, které lze obdivovat dodnes.

GPS: 50°25'12.756" s. š., 14°27'53.459" v. d.

Název památky: Had

Obec: Želízy

Typ památky: přírodní

Popis: Dílo Václava Levého v lesích u obce Želízy.

Nedaleko Harfenice se na skále „plazí“ had o velikosti 9 metrů.

GPS: 50° 25' 13.94" s. š., 14° 27' 51.86" v. d.

Název památky: Harfenice

Obec: Želízy

Typ památky: přírodní


Popis: Harfenice znázorňuje pět lidských hlav a dívku hrající na harfu. Tyto vytesané útvary dřímají vedle jeskyně. Vytesané reliéfy jsou poškozeny vlivem povětrnostních podmínek a turistické nekázně.

GPS: 50° 25' 13.94" s. š., 14° 27' 51.86" v. d.

Obec: Židovice

Popis obce: Obec Ústeckého kraje ležící 3 km západně od Roudnice nad Labem. První písemná zmínka o Židovicích pochází z roku 1390.

GPS: 50°26'46.623" s. š., 14°13'59" v. d.



Významné krajinné prvky

PAMÁTNÉ A VÝZNAMNÉ STROMY

Název: Borovice černá u Chodoun

Typ: Jednotlivý strom (solitér)

Katastrální území: Chodouny

Název: Borovice v Luhu

Typ: Jednotlivý strom (solitér)

Katastrální území: Záluží

Název: Buky v Bažantnici

Typ: Skupina stromů

Katastrální území: Vědomice

Název: Dřezovec trojtrnný u VOŠ

Typ: Jednotlivý strom (solitér)

Katastrální území: Roudnice nad Labem

Název: Dub letní na rozcestí

Typ: Jednotlivý strom (solitér)

Katastrální území: Černěves

Název: Dub letní u Vladimírova

Typ: Jednotlivý strom (solitér)

Katastrální území: Rovné pod Řípem

Název: Dub u Dobříně

Typ: Jednotlivý strom (solitér)

Katastrální území: Dobříň

Název: Dub v Bříze mezi rybníčky

Typ: Jednotlivý strom (solitér)

Katastrální území: Bříza

Název: Dub v Dobříňském háji

Typ: Jednotlivý strom (solitér)

Katastrální území: Dobříň

Název: Jírovec maďal ve Ctiněvsi

Typ: Jednotlivý strom (solitér)

Katastrální území: Ctiněves

Název: Král Luhu

Typ: Jednotlivý strom (solitér)

Katastrální území: Černěves

Název: Lípa malolistá ve Ctiněvsi

Typ: Jednotlivý strom (solitér)

Katastrální území: Ctiněves

Název: Lípa U Lidušky

Typ: Jednotlivý strom (solitér)

Katastrální území: Roudnice nad Labem

Název: Lípa v Kozlovicích

Typ: Jednotlivý strom (solitér)

Katastrální území: Záluží

Název: Lipová alej na úpatí památné hory Říp

Typ: Stromořadí (alej)

Katastrální území: Rovné pod Řípem

Název: Platan v nemocnici

Typ: Jednotlivý strom (solitér)

Katastrální území: Roudnice nad Labem

Název: Valouškova hrušeň

Typ: Jednotlivý strom (solitér)

Katastrální území: Černěves

Název: Buk lesní

Typ: Jednotlivý strom (solitér)

Katastrální území: Vysoká u Mělníka

Chráněné území: CHKO Kokořínsko - Máchův kraj

Název: Dub letní

Typ: Jednotlivý strom (solitér)

Katastrální území: Hořín

Název: Dub letní fastigiální

Typ: Jednotlivý strom (solitér)

Katastrální území: Mělník

Název: Jerlín v Mělníku**Typ:** Jednotlivý strom (solitér)**Katastrální území:** Mělník**Název: Jilm u mlýna****Typ:** Jednotlivý strom (solitér)**Katastrální území:** Mělník**Název: Jilm v Tupadlech****Typ:** Jednotlivý strom (solitér)**Katastrální území:** Tupadly**Chráněné území:** CHKO Kokořínsko - Máchův kraj**Název: Lípa u hrobky Valentů na Chloumku****Typ:** Jednotlivý strom (solitér)**Katastrální území:** Mělník**Název: Lípa malolistá****Typ:** Jednotlivý strom (solitér)**Katastrální území:** Tupadly**Chráněné území:** CHKO Kokořínsko - Máchův kraj**Název: Lípa v Malém Hubenově****Typ:** Jednotlivý strom (solitér)**Katastrální území:** Želízy**Chráněné území:** CHKO Kokořínsko - Máchův kraj**Název: Lípa ve Vysoké****Typ:** Jednotlivý strom (solitér)**Katastrální území:** Vysoká u Mělníka**Chráněné území:** CHKO Kokořínsko - Máchův kraj**Název: Platan na Čertovské****Typ:** Jednotlivý strom (solitér)**Katastrální území:** Mělník**Název: Rousovický dub Na Hadíku****Typ:** Jednotlivý strom (solitér)**Katastrální území:** Mělník**Název: Lípa malolistá****Typ:** Jednotlivý strom (solitér)**Katastrální území:** Kadlín**Název: Jestřebická lípa****Typ:** Jednotlivý strom (solitér)**Katastrální území:** Dobřeň**Název: Lípa u Taušovny****Typ:** Jednotlivý strom (solitér)**Katastrální území:** Kokořín**Název: Ješovická Lípa****Typ:** Jednotlivý strom (solitér)**Katastrální území:** Liběchov**Název: Lípy u Chudolaz****Typ:** Skupina stromů**Katastrální území:** Medonosy**Název: Lípa na rozcestí****Typ:** Jednotlivý strom (solitér)**Katastrální území:** Medonosy**Název: Lípa na hřbitově****Typ:** Jednotlivý strom (solitér)**Katastrální území:** Nebužely**Název: Lípa u č.p. 10****Typ:** Jednotlivý strom (solitér)**Katastrální území:** Nosálov**Název: Lípy u č.p. 8****Typ:** Skupina stromů**Katastrální území:** Nosálov**Název: Lípa Příbohy 1****Typ:** Jednotlivý strom (solitér)**Katastrální území:** Nosálov**Název: Listnaté stromy v zámecké zahradě****Typ:** Skupina stromů**Katastrální území:** Vidim**Název: Lípa v Malém Hubenově****Typ:** Jednotlivý strom (solitér)**Katastrální území:** Želízy**Název: Moruše****Typ:** Jednotlivý strom (solitér)**Katastrální území:** Želízy

PARKY

| Název | Katastrální území | Rozloha (m ²) |
|-------------------------|--------------------|---------------------------|
| Hořínský park | Hořín | cca 400 000 |
| Horův park | Roudnice nad Labem | 19 834 |
| Park na Karlově náměstí | Roudnice nad Labem | 10 049 |
| Park pod rozhlednou | Roudnice nad Labem | 14 862 |
| Tyršův park | Roudnice nad Labem | 2 027 |
| Jungmannovy sady | Mělník | 8 320 |
| Park Podolí | Mělník | 11 600 |
| Sady kpt. Jaroše | Mělník | 10 930 |
| Park Na Polabí | Mělník | 37 800 |

LOŽISKA

Chráněné ložiskové území

Název CHLÚ: Kyškovice (00220000)

Název ložiska: Kyškovice-Vědomice (3002200)

Suroviny: štěrkopísky

Nevýhradní ložisko nerostů

Název ložiska: Černěves-Chodouny (3002201)

Suroviny: štěrkopísky

Chráněné ložiskové území

Název CHLÚ: Lužec n. Vlt. (00250001)

Suroviny: štěrkopísky

Chráněné ložiskové území

Název CHLÚ: Lužec n. Vlt. I (00250002)

Suroviny: štěrkopísky

Dobývací prostory

Název DP: Lužec n. Vlt. (70113)

Suroviny: štěrkopísky

PRVKY NADREGIONÁLNÍHO A REGIONÁLNÍHO SYSTÉMU EKOLOGICKÉ STABILITY

| Název | Význam | Katastrální území |
|---|---|--------------------|
| Řeka Labe | Biokoridor K10: vodní tok, údolní niva a přilehlé svahy | |
| Bažatnice u Roudnice nad Labem, Dobříňský háj | | Kyškovice, Dobříň |
| Opukové stráně | Biocentrum 42 | Roudnice nad Labem |
| Luh u Záluží | | Záluží |
| Krabčická obora | | Krabčice |
| Potok Čepel | Lokální biokoridor | |
| Říp | | Mnetěš |

| | | |
|--|---------------------------------------|---|
| Kokořínsko - Máchův kraj | Evropsky významná lokalita CZ 0214013 | Bezdědice, Bosyně, Březinka u Kokořína, Chodeč u Mělníka, Chudolazy, Dobřeň, Dolní Zimoř, Hledsebe, Hostín u Mělníka, Janova Ves, Jelenice u Mělníka, Jenichov, Jestřebice u Kokořína, Kanina, Kokořín, Lhotka u Mělníka, Libovice, Malý Újezd, Medonosy, Mělnická Vrutice, Mělník, Mšeno, Nebužely, Nosálov, Olešno, Osinalice, Sedlec u Mšena, Sitné, Skuhrov u Mělníka, Střemy, Střezivojice, Šemanovice, Truskavna, Tupadly, Velký Borek, Vidim, Vysoká u Mělníka, Želízy |
| Přírodní park Rymář | Přírodní park | Želízy, Malý Liběchov |
| Borové doubravy a dubohabrové háje u Liběchova | | Liběchov |
| Kokořínský důl - Vědlice | Nadregionální biokoridor K15/B | Tupadly |
| Mokřady Dolní Liběchovky | Přírodní rezervace | Tupadly, Želízy |
| Liběchovka | Lokální biokoridor | Tupadly |
| U Hada | Lokální biokoridor 27 | Tupadly |
| Hluboký důl | Lokální biokoridor 28 | Tupadly |
| Liběchovka pod Královstvím | Lokální biocentrum 12 | Tupadly |
| U Království | Lokální biocentrum 14 | Tupadly |
| Liběchovka v Tupadlech | Lokální biocentrum 42 | Tupadly |
| Nové Tupadly | Lokální biocentrum 48 | Tupadly |
| Okraj Vidimského dolu | Lokální biocentrum 50 | Tupadly |
| Pískovna Lužec | Významný krajinný prvek LU1 | Lužec nad Vltavou |
| K Luhu | Významný krajinný prvek LU2 | Lužec nad Vltavou |
| Pod lesem | Významný krajinný prvek | Mělník |
| Osinalický - Kokořínský důl | Regionální biokoridor | Vidim, Dobřeň |
| Truskavenský důl | Regionální biocentrum | Vysoká, Dolní Zimoř, Kokořín |
| Beřkovice - Žerka | Regionální biokoridor | Želízy |
| Špičák u Střezivojic | Přírodní památka | Dobřeň |
| Nebuželský důl | Regionální biocentrum | Kanina |
| Kokořínský důl - Žebidský | Regionální biocentrum | Nebužely |
| Vráteňská hora | Regionální biocentrum | Nosálov |

Turistické trasy

Žlutá turistická trasa začíná železniční zastávkou Vražkov, vede k hoře Říp (456 m n. m.) jižním směrem na vrchol, kde také končí. Červená turistická značka počíná trasou Praha – Troja a v oblasti Podřipska vstupuje do obce Jeviněves, územím Černoučku, Ctiněvsí a pokračuje pod jižní částí hory Říp, kde se spojí se žlutou turistickou trasou, společnou cestou vedoucí na vrchol hory, odkud pokračuje jen červená turistická trasa s modrou. Červená turistická trasa vede přes obce Rovné a Krabčice, přes vrch Hostěraz (266 m n. m.), dále protíná centrum Roudnice nad Labem. Již zmíněná modrá turistická značka počínaje vrcholem hory Říp pokračuje Podřipskem obcemi Rovné, Vesce, centrem Roudnice nad Labem, dále po roudnickém mostě přes řeku Labe, částečně po silnici 240 a odbočuje lesem k obci Vetlá a Kochovice až na nádraží v Hoštce, kde trasa končí.

Výchozí bod pro červenou turistickou značku vybraných obcí na území MAS Vyhlídky je město Mělník, odkud pokračuje ke Mšenu a dále. Zelená turistická trasa protíná centrum a okolí Mělnicka, částečně i se žlutou turistickou trasou, zelená pak odbočuje podél toku Labe k obci Liběchov, Želízy a Tupadly, pokračuje až do obce Rozprechtice. Modrá turistická trasa uzavírá kruh s body Liběchov a Želízy, podél říčky Liběchovky k obci Tupadly a zpět přes skalní skulpturu Had. Obcí Želízy vede i turistická žlutá značka pokračující přes pískovcovou skalku Sedm chlebů až do města Štětí.

Cyklotrasy I. a II. třídy

Oběma sledovanými oblastmi prochází páteřní cyklotrasa č. 2 Labská stezka.

Labská stezka začíná na území MAS Vyhlídky v obci Kly, odkud po pravém břehu řeky Labe vede na Mělník. V bezprostřední blízkosti soutoku Labe s Vltavou se kříží s cyklotrasou II. třídy č. 24. Zde

pokračuje po levém břehu ve směru Vliněves, Dolní Beřkovice. Dále se ubírá územím MAS Podřipsko. Po levém břehu vede trasa do Horních Počapel a následně do Hněvic. Odtud do Račic, kde po místních komunikacích protíná obec Dobříň. Z Dobříně vede do Roudnice nad Labem a pokračuje pravobřežně po silnicích 3. třídy do Vědomic a Černěvsí. Po levém břehu vede Labská stezka v úseku Roudnice nad Labem - Terezín jako odbočka na cyklotrasu IV. třídy č. 3102 ve směru Židovice - Hrobce – Libotenice - Terezín.

Mezi Vrchlabím a Mělníkem se nachází úsek Vltavské cyklotrasy z Mělníka do Prahy značené číslem 7. Na pravém břehu na úrovni obce Lužec nad Vltavou dochází k rozdělení cyklotrasy na část 7 a 7B. Úsek 7B přechází na levý břeh a prochází středem Lužce nad Vltavou, pokračuje přes Chramostek do Zelčina a Vrbna, kde se obě části sjednocují. Odtud vedou přes Hořín na Mělník. Zde je zachováno označení dálkové trasy EuroVelo 7, avšak pod značením cyklotrasy I. třídy - č. 2 Labská.

Cyklotrasa č. 24 Mělník - Liběchov - Hněvice. Ze sledovaných obcí prochází Mělníkem, Vehlovicemi, Liběchovem, Ješovicemi, Štětím a Hněvicemi.

Cyklotrasy III. třídy

Cyklotrasa č. 203 Mělník – Lhotka začíná v Mělníku a pokračuje do nedalekého Chloumku. Severně od obce Lhotka se napojuje a dále směřuje oběma směry. Na sever jako cyklotrasa IV. třídy č. 8169, jižně pak jako cyklotrasa III. třídy č. 141.

Cyklotrasa č. 141 Liblice - V Lukách - Lhotka u Mělníka, žst.

Regionální cyklotrasy IV. třídy:

Cyklotrasa č. 0008 V Lukách - Řepínský důl - Vrátno - Lobeč, rozc.

Cyklotrasa č. 0010 vede z parkoviště u hradu Koko-

řín obcí Kokořín přes Dolní Zimoř do Želíz.

Cyklotrasa č. 0012 Vojtěchov - Malý Hubenov zasahuje sledované území v úseku obce Tupadly a vede kolem skalních soch Hada a Harfenice do Malého Hubenova.

Cyklotrasa č. 0057 začíná v obci Lhota a přes obce mimo sledované území pokračuje do Liběchova.

Cyklotrasa č. 3095 Roudnice nad Labem – Ctiněves – Lužec nad Vltavou

Cyklotrasa č. 3096 Peruc – Mšené Lázně – Ctiněves

Cyklotrasa č. 3102 Terezín – Nučnický – Roudnice nad Labem

Cyklotrasa č. 8162 Lhota - Dřísy - Konětopy - Košátky - Kly

Cyklotrasa č. 8169 Lhotka (ryb.) - Vysoká - Zimořský důl

Cyklotrasa č. 8170 Kroužek - Nebužely - Řepín - Řepínský důl

Cyklotrasa č. 8171 Mělník, Podolí – Malý Újezd – Jenice

Možnosti dopravy

Sledovaná oblast nabízí široké možnosti v rámci dopravy nejen turistů. Zastoupena je doprava:

Železniční:

České dráhy, a. s. – linky S4 (úsek Praha - Vraňany – Hněvice), U4 (úsek Hněvice – Ústí nad Labem), R20 (úsek Praha – Roudnice nad Labem – Ústí nad Labem – Děčín); trať 072 (Lysá nad Labem – Mělník – Štětí – Ústí nad Labem západ), trať 076 Mladá Boleslav hl. n. – Mělník, trať 090 (Praha – Vraňany – Hněvice – Roudnice nad Labem – Lovosice – Ústí nad Labem hl. n. – Děčín hl. n.), trať 094 (Vraňany – Lužec nad Vltavou), trať 095 (Vraňany – Straškov – Libochovice), trať 096 (Roudnice nad Labem – Straškov – Zlonice)

KŽC Doprava, s.r.o. – Podřipský motoráček: Roudnice nad Labem – Straškov – Libochovice – Lovosice – Litoměřice a zpět

Dálniční:

dálnice D8 (úsek 0803: Nová Ves – Doksany)

Autobusová:

MHD Mělník – linky 255001 a 255002

MHD Roudnice nad Labem – linka 556001

MHD Štětí – linka 555001

ČSAD Slaný, a. s. – linky: 125 710 (Praha – Neratovice – Mělník), 552 646 (Roudnice nad Labem – Nové Ouholice), 552 676 (Roudnice nad Labem – Horní Beřkovice), 562 711 (Louny – Horní Beřkovice) 552 646 (Roudnice nad Labem – Nová Ves), 552 674 (Roudnice nad Labem – Štětí), 551 638 (Litoměřice – Bohušovice nad Ohří – Budyně nad Ohří – Mšené-lázně – Slaný), 551 646 (Litoměřice – Roudnice

nad Labem – Praha), 551 674 (Roudnice nad Labem – Bechlín – Mělník), 551 675 (Roudnice nad Labem – Dolní Beřkovice – Mělník), 551 676 (Roudnice nad Labem – Ctiněves – Černouček – Lužec nad Vltavou), 551 677 (Roudnice nad Labem – Ctiněves – Černouček – Ledčice), 551 678 (Roudnice nad Labem – Velvary), 552 638 (Litoměřice – Bohušovice nad Ohří – Budyně nad Ohří – Mšené-lázně – Poštovice), 552 646 (Roudnice nad Labem – Nové Ouholice – Praha, Letňany), 552 674 (Roudnice nad Labem – Štětí), 552 675 (Roudnice nad Labem – Dolní Beřkovice – Mělník), 552 676 (Roudnice nad Labem – Bechlín – Horní Beřkovice), 552 677 (Roudnice nad Labem – Ctiněves – Černouček – Ledčice), 552 678 (Roudnice nad Labem – Velvary), 561 711 (Louny – Roudnice nad Labem – Mělník – Mladá Boleslav), 562 711 (Louny – Peruc – Mšené-lázně – Roudnice nad Labem – Horní Beřkovice)

ČSAD Střední Čechy, a. s. – linky: 125 732 (Praha – Mělník), 155 710 (Praha – Veltrusy – Roudnice nad Labem), 155 712 (Praha – Mělník – Štětí), 155 713 (Praha – Mělník – Horní Počaply – Štětí), 155 730 (Praha – Roudnice nad Labem – Štětí), 155 731 (Praha – Mělník – Štětí), 250 001 (Mělník – Spomyšl – Kralupy nad Vltavou), 250 004 (Mělník – Lužec nad Vltavou – Kralupy nad Vltavou), 250 009 (Mělník – Hořín, Vrbeno), 250 029 (Jeviněves – Ledčice – Kralupy nad Vltavou), 250 011 (Mělník – Želízy – Horní Vidim), 250 012 (Mělník – Želízy – Kokořín, Truskavna), 250 013 (Mělník – Kokořín – Dobřeň), 250 014 (Dobřeň – Mělník – Praha), 250 015 (Mělník – Kokořín, Kokořinský Důl – Mšeno), 250 016 (Mělník – Střemy – Mšeno), 250 017 (Mělník – Mělnické Vtelno – Mšeno), 250 020 (Mělník – Hostín – Nebužely – Řepín – Mělnické Vtelno – Vysoká – Libeň), 250 021 (Mělník – Řepín – Mělnické Vtelno – Vysoká – Libeň), 250 022 (Mělník – Mělnické Vtelno – Mladá Boleslav), 250 023 (Mělník – Všetaty – Hostín), 250 024 (Mělník – Všetaty), 250 027 (Mělník – Libiš – Praha), 250 028 (Mělník

– Lužec nad Vltavou – Kralupy nad Vltavou), 250 029 (Kralupy nad Vltavou – Jeviněves – Mělník), 250 030 (Mělník – Spomyšl – Kralupy nad Vltavou), 250 031 (Mělník – Cítov – Roudnice nad Labem), 250 032 (Mělník – Horní Beřkovice – Roudnice nad Labem), 250 033 (Mělník – Horní Počaply – Roudnice nad Labem), 250 034 (Mělník – Horní Počaply – Štětí), 250 035 (Mělník – Liběchov – Štětí), 250 507 (Mělník – Mělnické Vtelno – Mladá Boleslav), 250 509 (Mělník – Liběchov – Štětí), 250 510 (Mělník – Kokořín – Dobřeň – Střezivojice), 250 511 (Mělník – Želízy – Kokořín, Truskavna), 250 512 (Dobřeň – Mělník – Praha), 250 513 (Horní Vidim – Mělník – Praha), 250 514 (Mělník – Libiš – Neratovice – Kojetice – Praha), 250 515 (Mělník – Želízy – Dubá), 250 516 (Mělník – Mělnické Vtelno – Mšeno), 250 517 (Mělník – Řepín – Mělnické Vtelno – Vysoká – Libeň), 250 518 (Mělník – Velký Borek – Lhotka – Hostín – Nebužely), 250 519 (Mělník – Kokořín, Kokořínský Důl – Mšeno), 250 520 (Mělník – Střemy – Mšeno), 250 523 (Mělník – Horní Počaply – Štětí – Roudnice nad Labem), 250 525 (Mělník – Všetaty – Byšice – Hostín), 250 526 (Mělník – Všetaty), 250 527 (Neratovice – Mělník – Horní Počaply), 250 528 (Kralupy nad Vltavou – Nová Ves – Mělník), 250 529 (Mělník – Spomyšl – Kralupy nad Vltavou), 250 530 (Mělník – Lužec nad Vltavou – Kralupy nad Vltavou), 250 532 (Mělník – Cítov – Roudnice nad Labem), 250 533 (Mělník – Horní Beřkovice – Roudnice nad Labem), 550 511 (Štětí – Horní Počaply – Mělník – Praha, Ládví)

Cyklobusy PEHAM, s.r.o. – linky: 550906 (Roudnice nad Labem – Litoměřice – Mukařov – Bílý Újezd – Doksy)

Cyklobusy Kokořínský sok, s.r.o. – linky: 250 066 (Mšeno – Nosálov – Katusice), 250 067 (Mšeno – Chorušice, Velký Újezd – Mšeno), 250 068 (Mšeno – Kadlín), 250 069 (Mšeno – Mělnické Vtelno), 250 070 (Mšeno – Řepín), 250 072 (Mělník – Hostín), 250 073 (Mšeno – Kokořín – Mělník), 250 074 (Dobřeň – Kokořín – Mělník), 250 075 (Dobřeň – Liběchov – Mělník), 250 076 (Mělník – Mšeno), 250 077 (Mšeno – Dubá – Doksy)

Lodní:

Marina Vltava Nelahozeves – Petr Kožený s.r.o. – linka: Nelahozeves – Kralupy nad Vltavou – Lužec nad Vltavou – Zelčín – Mělník

Pražská paroplavební společnost a. s. – nepravidelné plavby Mělník – Praha historickým kolesovým parníkem Vyšehrad a Vltava

David Kulhan – přívos přes řeku Vltavu v Lužci nad Vltavou

Letecká:

Veřejné vnitrostátní a neveřejné mezinárodní letiště Roudnice nad Labem



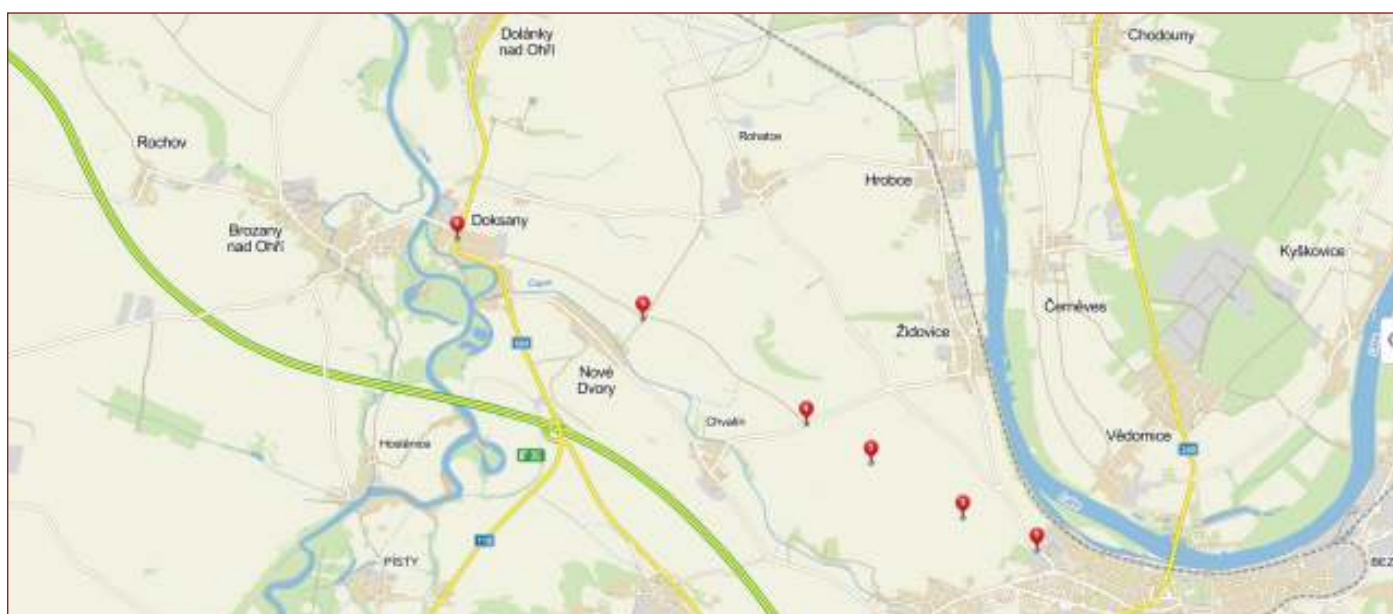
Podřipský motoráček

Zmapování současných i historických cest včetně napojení na jiné druhy dopravy

Doksanská cesta

Z historických mapových podkladů vyplývá důležitost cesty z Roudnice nad Labem do Doksán, severně míjející obce Chvalín a Nové Dvory. V současné době je potřeba její částečná obnova (mezi body 1-3) a částečná oprava (mezi body 3-4 a 5-6).

Dotčená katastrální území: Roudnice nad Labem, Židovice, Chvalín, Nové Dvory, Doksany

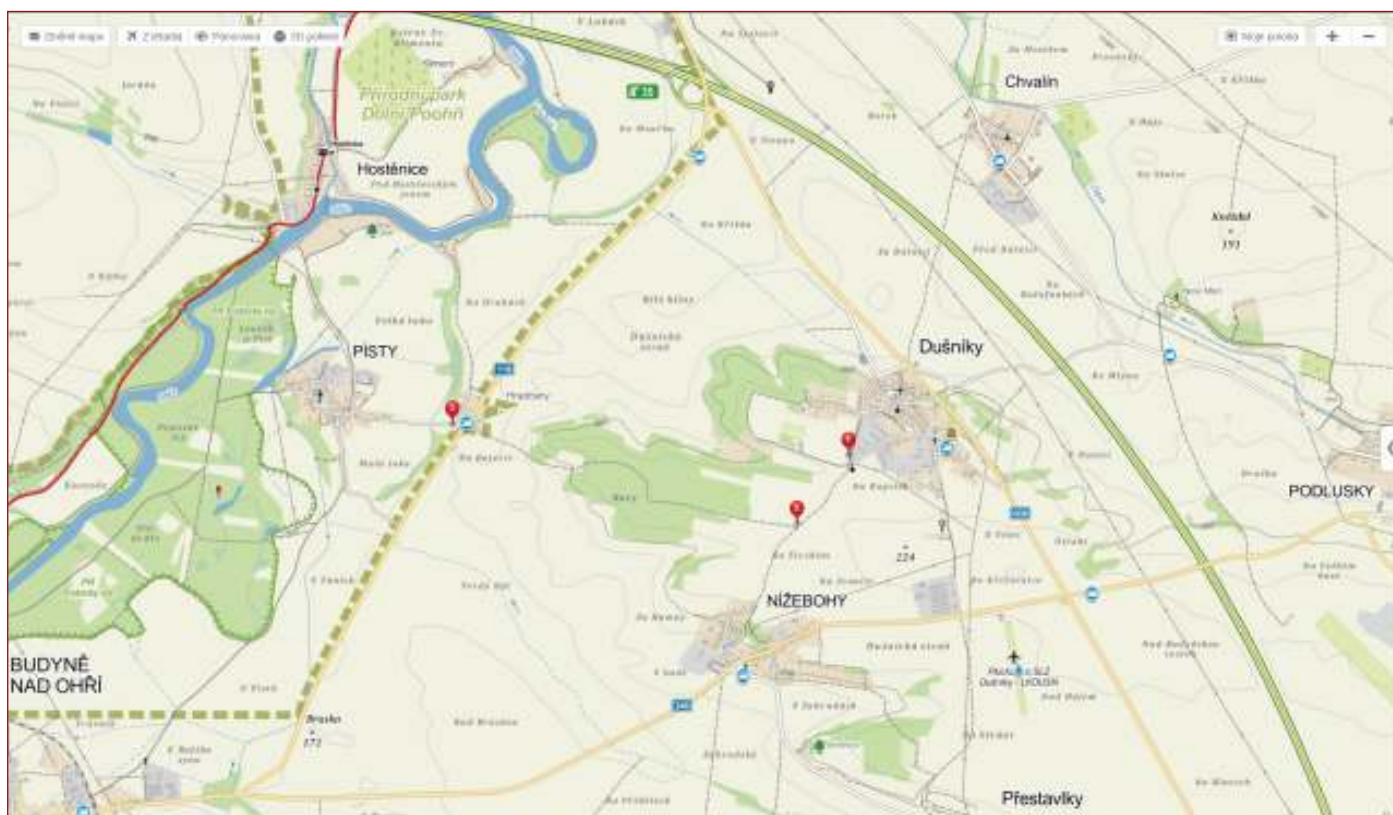
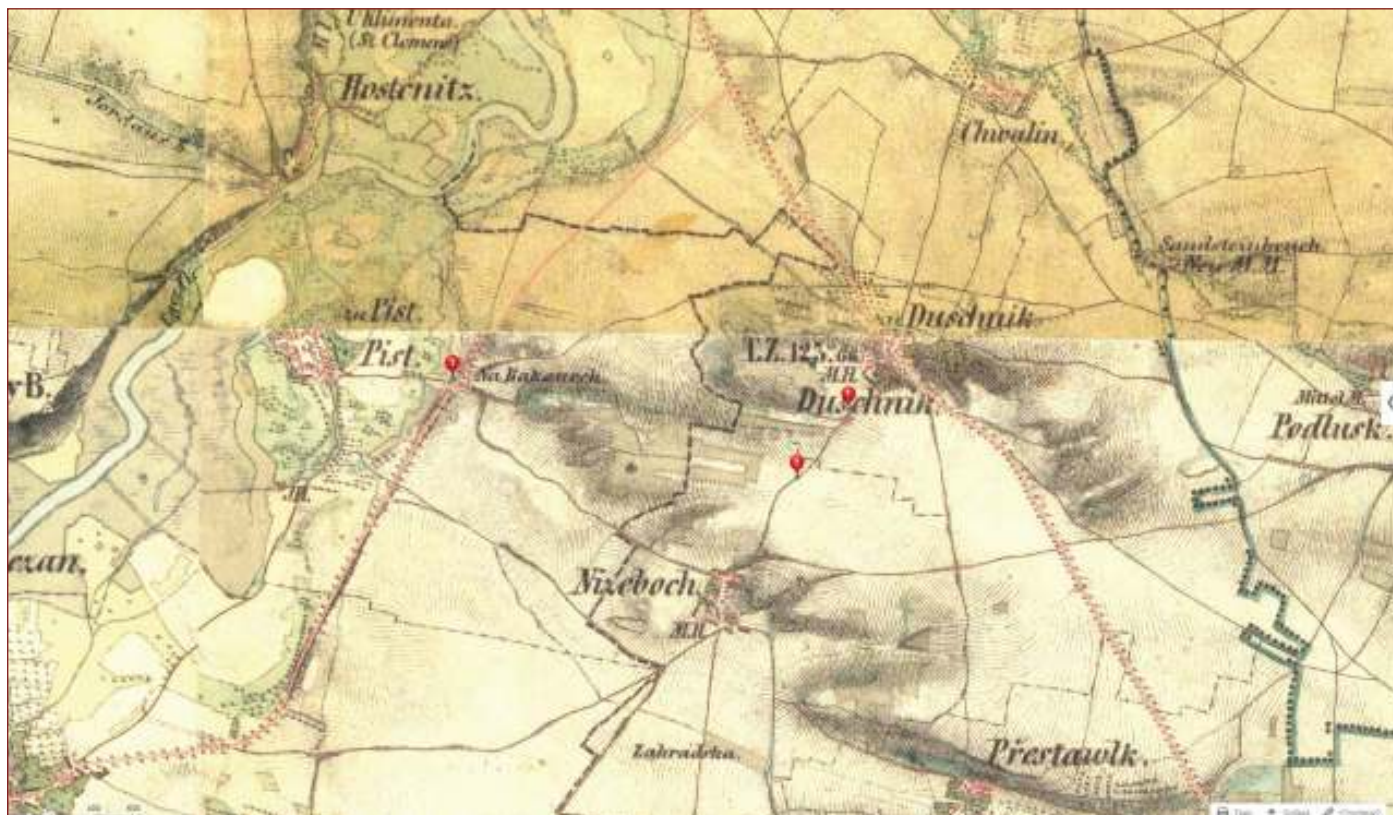


Historický účel: Poutní procesí Doksany - Roudnice nad Labem, spojení roudnických klášterů s doksanským

Dušníky – Písty

Historické podklady dokládají značnou výhodnost cest zjednodušující dopravu v rámci cestovního ruchu mezi turistickými cíli: památná hora Říp – městská památková zóna Roudnice nad Labem – Budyně nad Ohří.

Dotčená katastrální území: Dušníky, Nížebohy, Písty

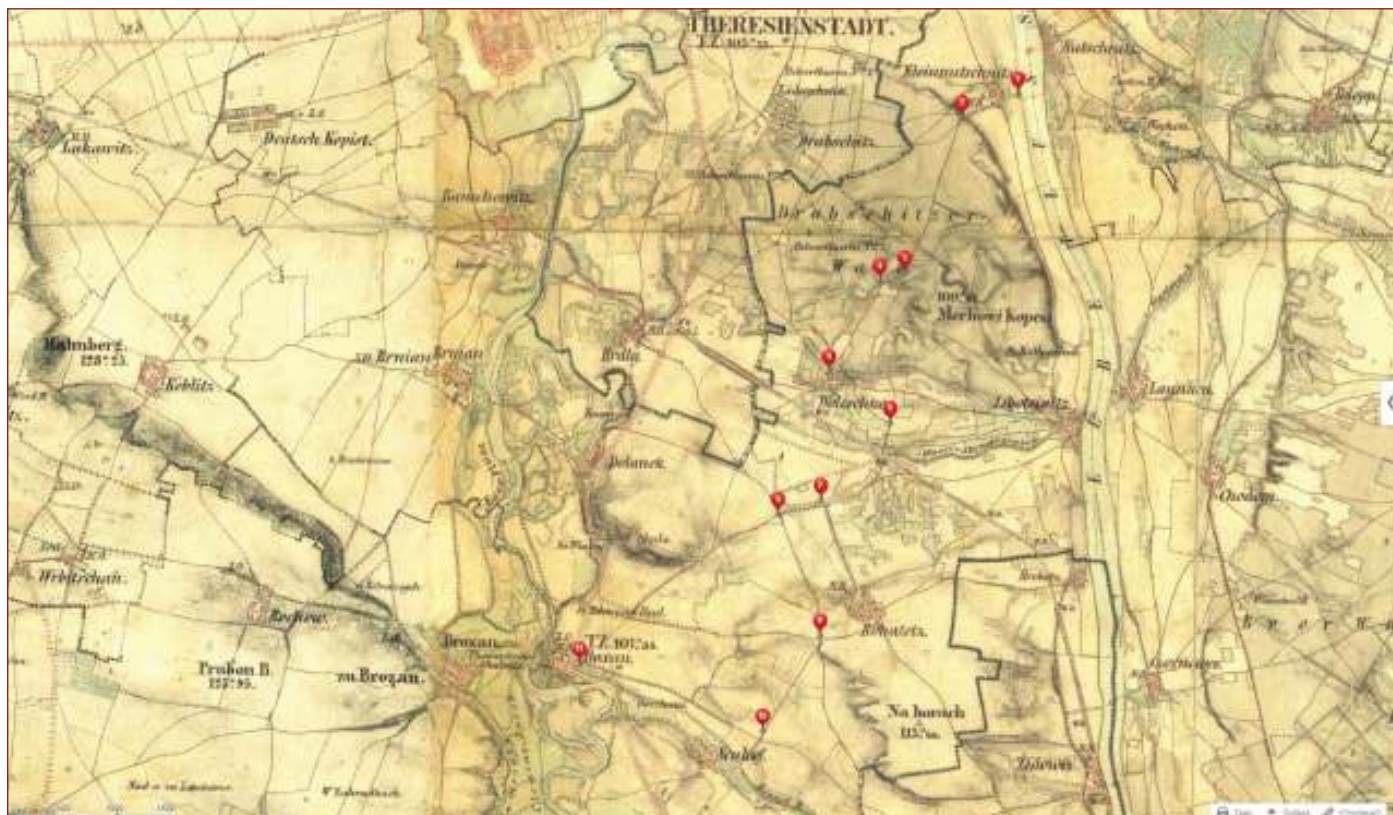


Historický účel: Komunikační spojení blízko od sebe položených obcí nejkratší trasou

Nučničky přivoz (Labská stezka) – Oleško – Rohatce – část Doksanské cesty – Doksany/Cyklostezka Ohře

Využití navrhované trasy Nučničky – Oleško – Rohatce – část Doksanské cesty – Doksany. V obci Nučničky (přivoz) se jedná o napojení ze stávající Labské stezky či pravobřežně orientované cyklotrasy č. 3102.

Dotčená katastrální území: Nučničky, Libotenice, Oleško

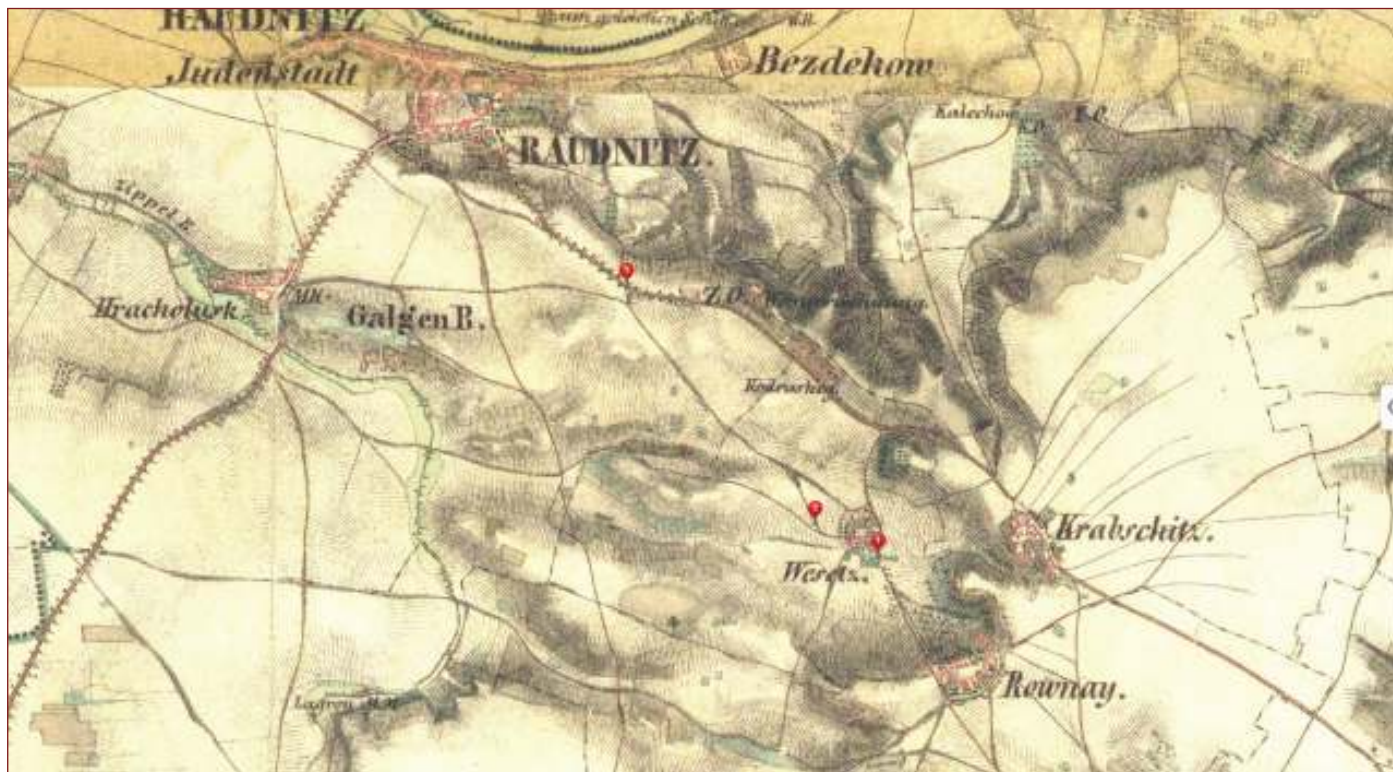


Historický účel: Komunikační spojení blízko od sebe položených obcí nejkratší trasou a spojení s brodem přes Labe

Alej Sv. Čecha - Roudnice nad Labem Na Krásných Horách - Krabčice-Rovné / Říp

Z historických podkladů je zřejmý význam cesty Krabčice-Rovné - Roudnice nad Labem Na Krásných Horách - Alej Sv. Čecha z hlediska možnosti plánování trasy z Roudnice nad Labem na památnou horu Říp. V současné době je v této lokalitě vedeno modré turistické značení.

Dotčená katastrální území: Roudnice nad Labem, Vesce



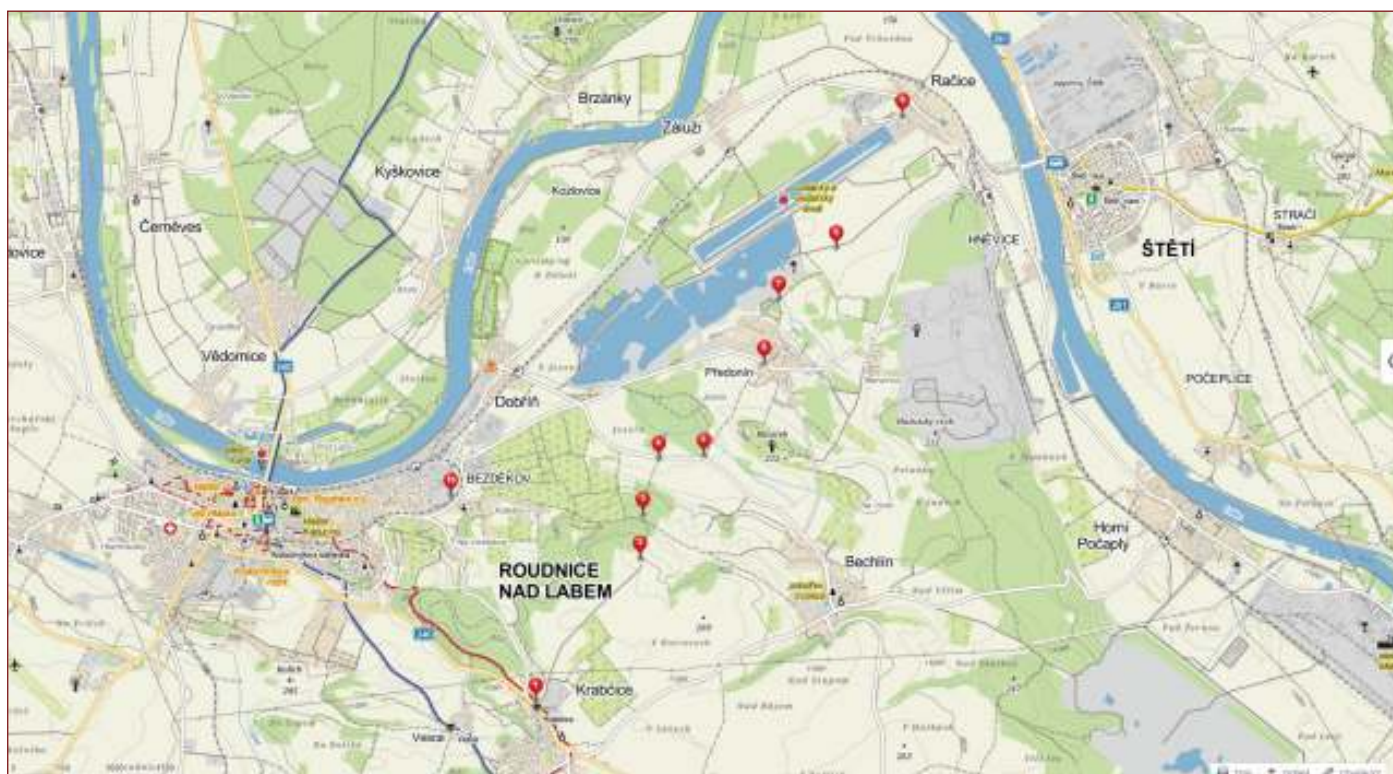
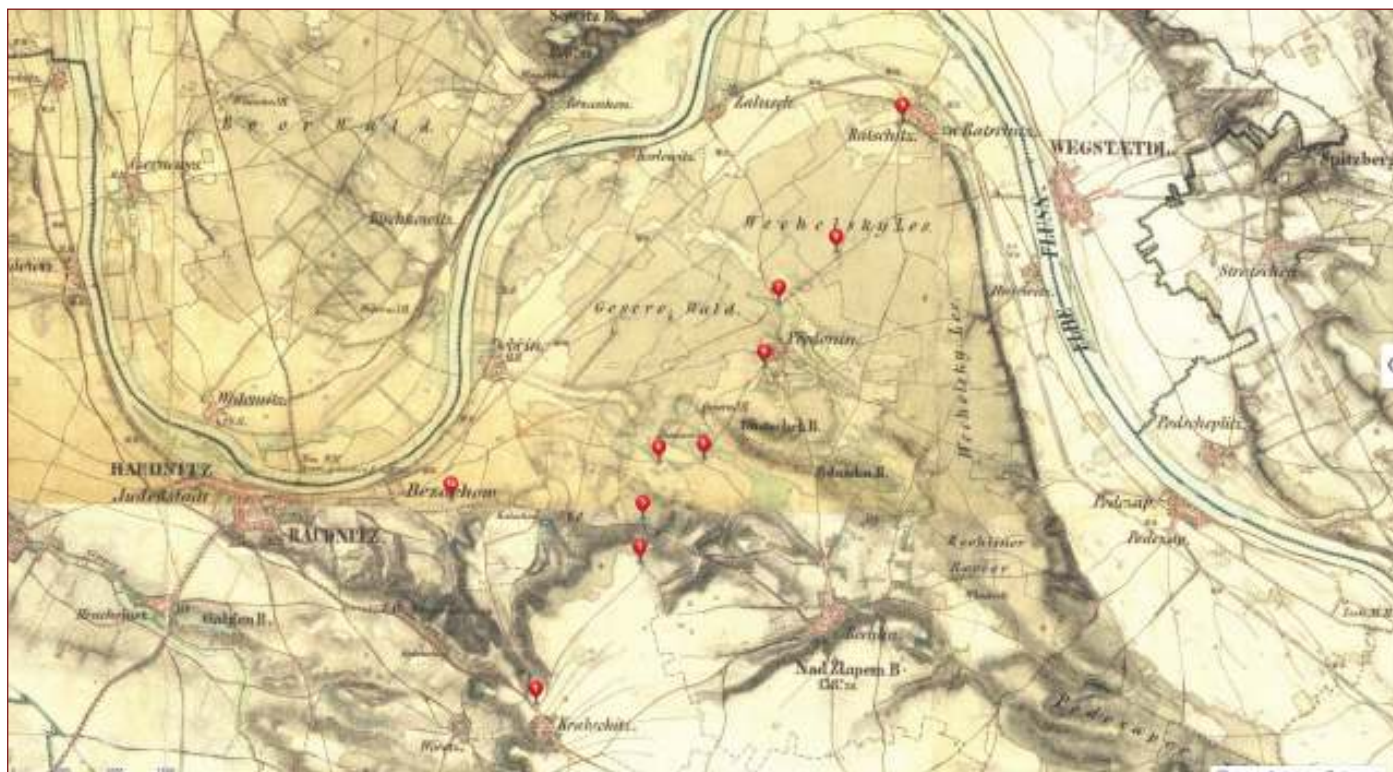
Historický účel: Komunikační spojení blízko o sebe položených obcí nejkratší trasou a spojení s památnou horou, poutním místem

Říp – Štětí

Na trase Krabčice - Račice se v minulosti nenacházela celistvá komunikace spojující tyto dva cíle. Nyní lze využít cest vhodných pro pěší a v budoucnu k hipoturistice.

Cesta nabízí spojení Krabčice - Račice s možností napojení na cyklostezku č. 24 s pokračováním směrem do Štětí.

Dotčená katastrální území: Roudnice nad Labem, Dobříň, Předonín, Záluží, Račice

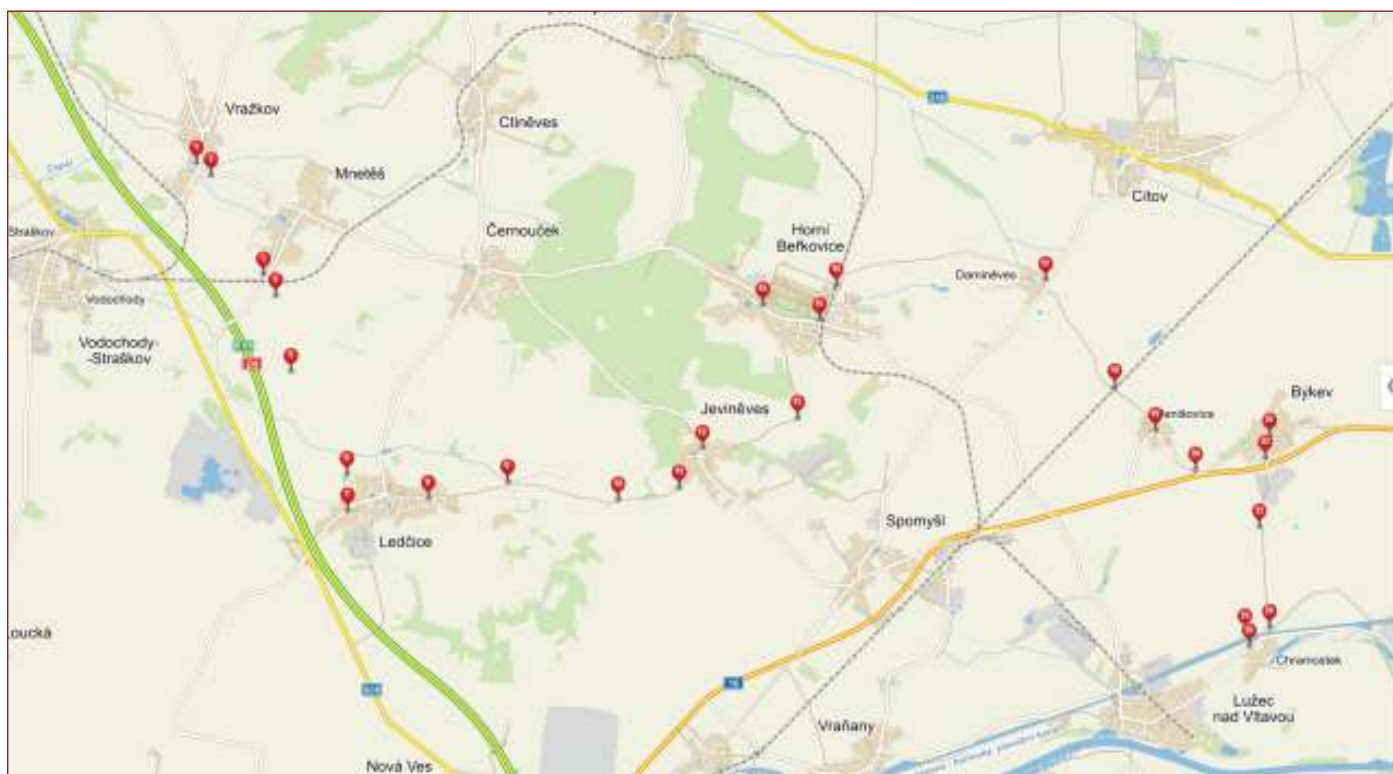
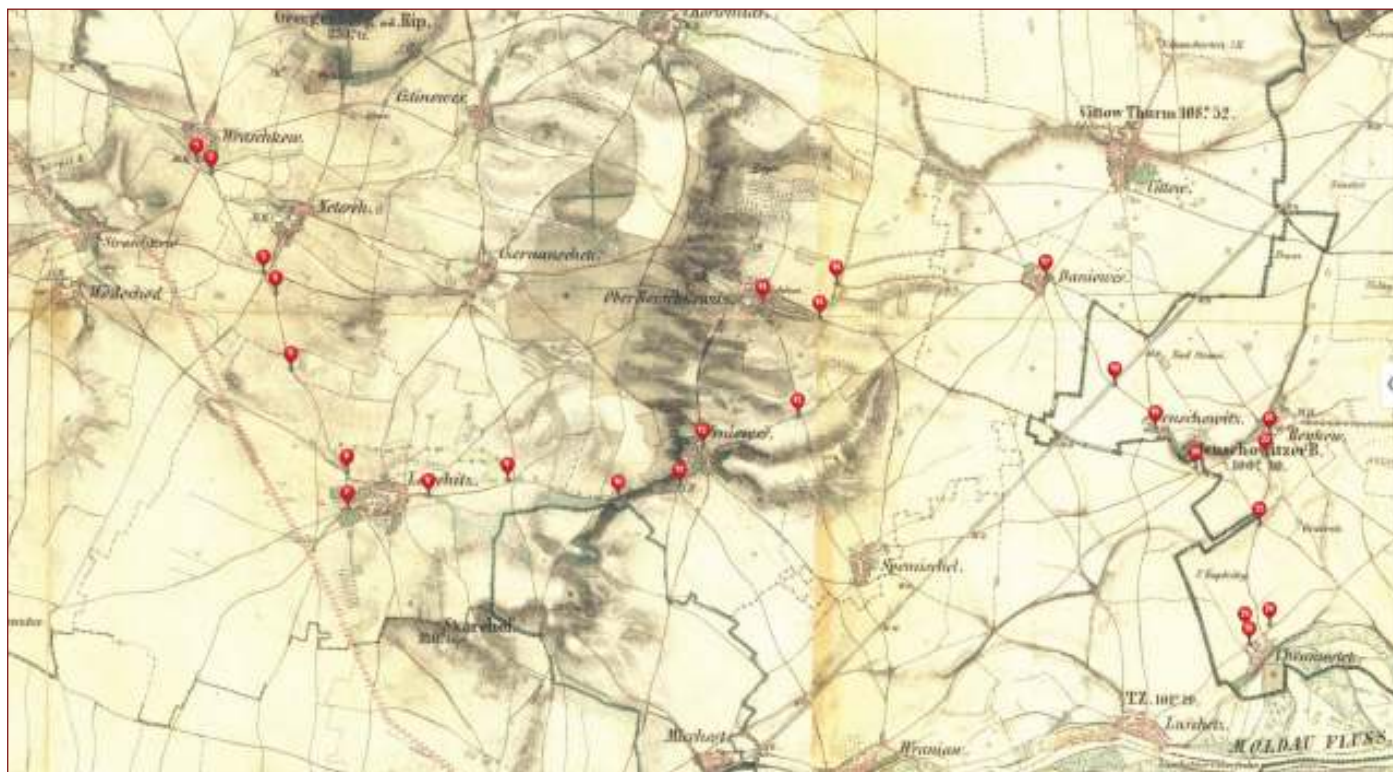


Historický účel: Komunikační spojení

Vražkov – Chramostek

Obnovení historických cest v trase Vražkov - Mnetěš, opravenou alejí, na které je však nutná úprava povrchu vhodného i pro cyklisty - Ledčice - Jevíněves - Horní Beřkovice - Daminěves - Ješovice - Býkev - Chramostek s napojením na Vltavskou cyklostezku.

Dotčená katastrální území: Vražkov, Mnetěš, Ledčice, Jevíněves, Horní Beřkovice, Daminěves, Jenišovice, Býkev, Chramostek

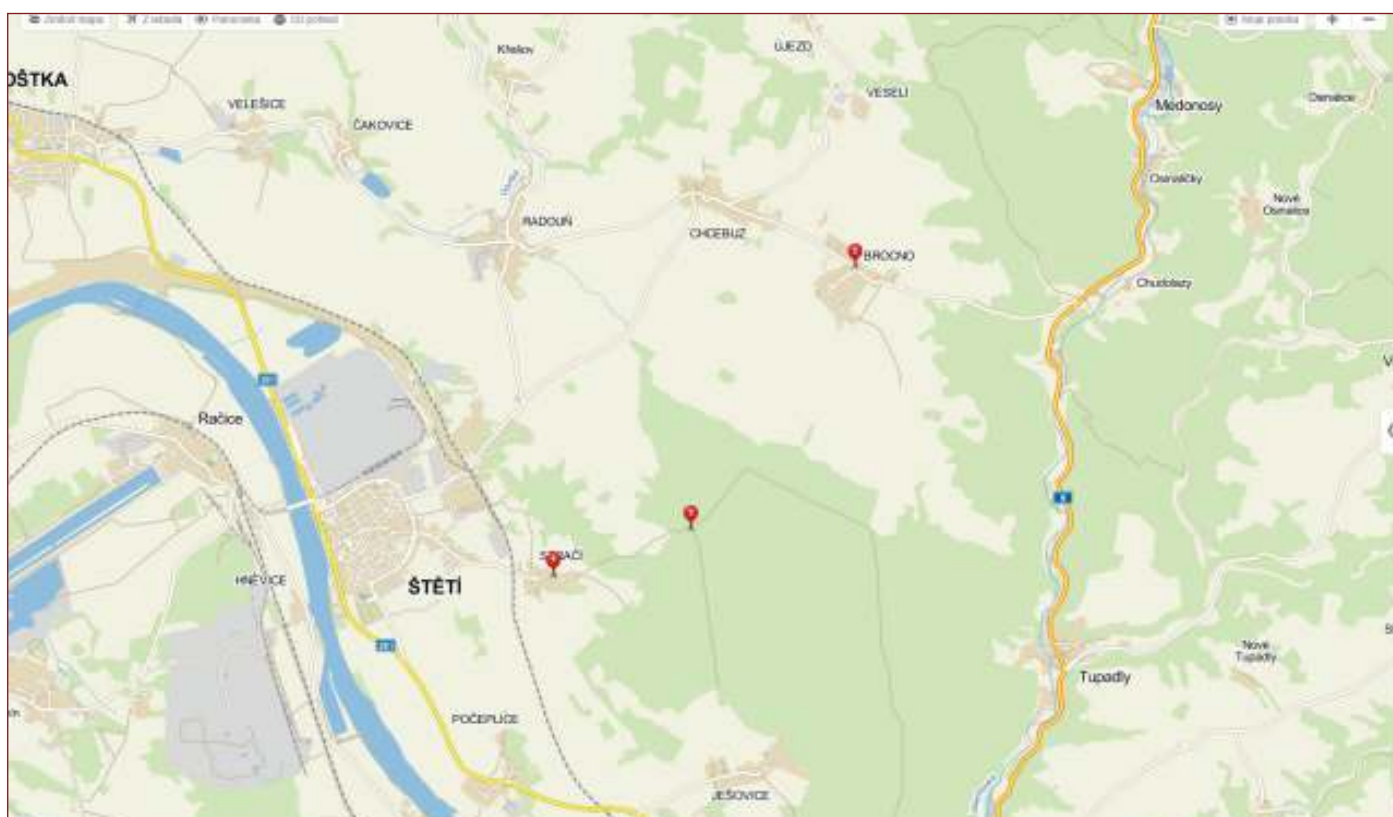


Historický účel: Komunikační spojení

Štětí-Stračí – Brocno

Trasa Stračí - Pod Špičákem rozcestí je v současné době vedena žlutou turistickou značkou. Z rozcestí do Brocna pokračuje jako cyklostezka č. 0057.

Dotčená katastrální území: Štětí, Stračí, Brocno

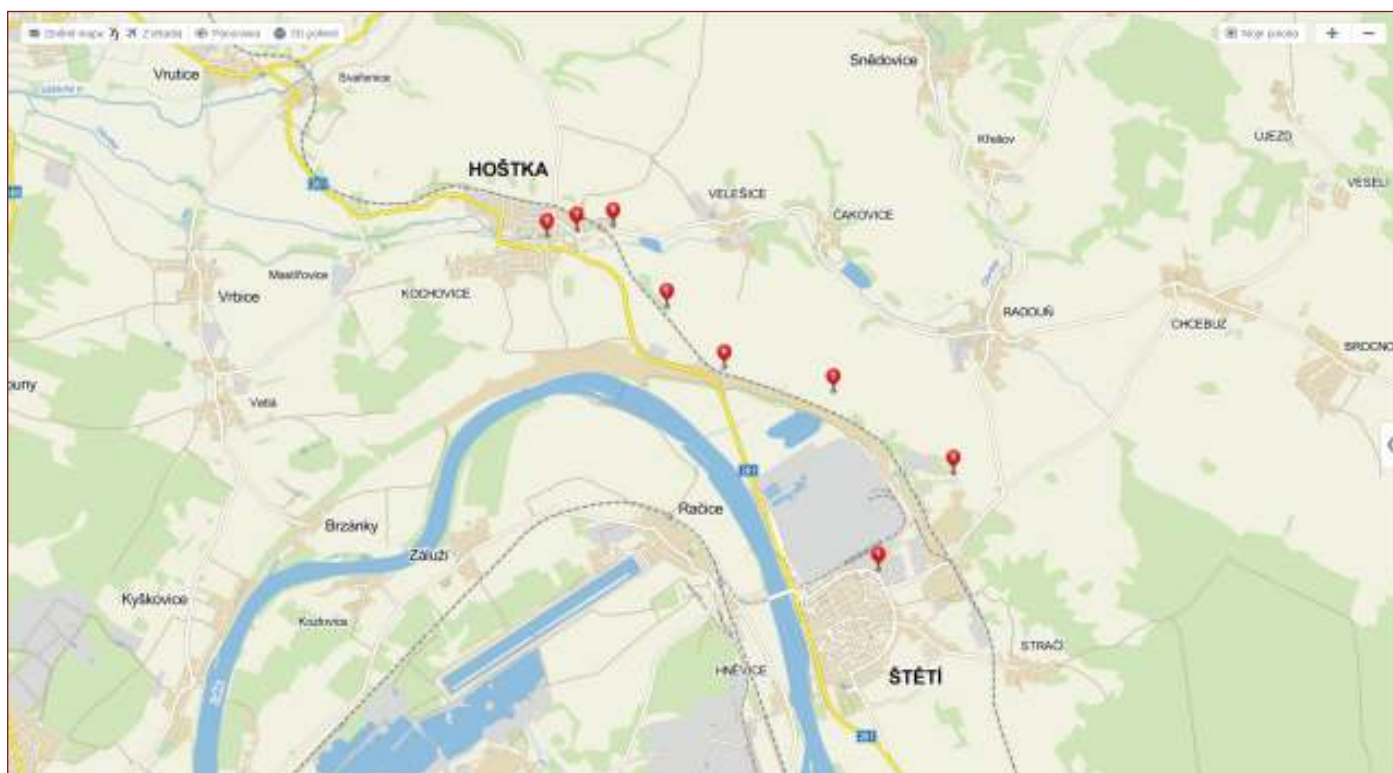
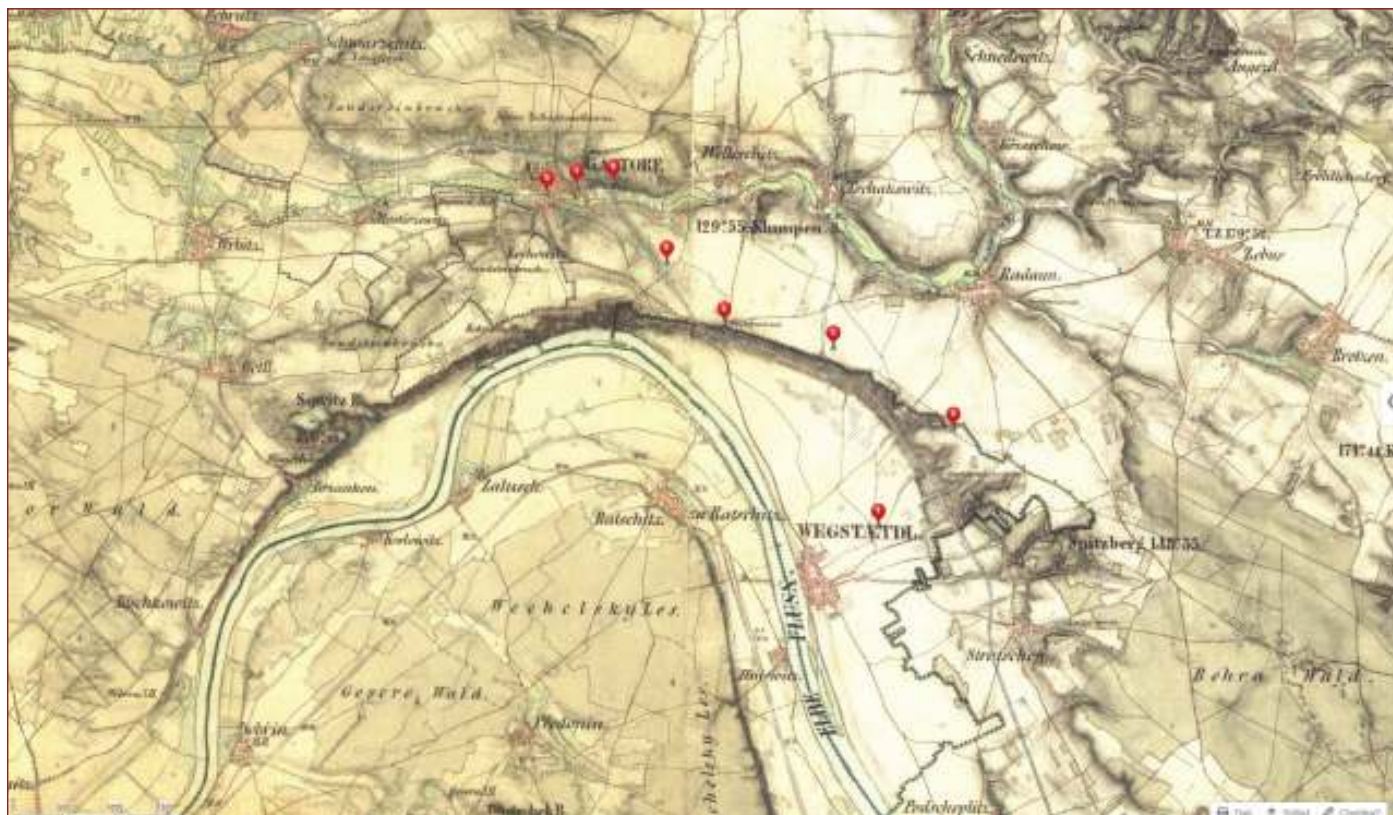


Historický účel: Komunikační spojení blízko od sebe položených obcí nejkratší trasou

Štětí – Hořtka přes trať

Chybí trasa, která by turisticky zajímavou trasou s výhledy spojila Štětí a Hořtka. Celá cesta chybí mezi body 3 - 4.

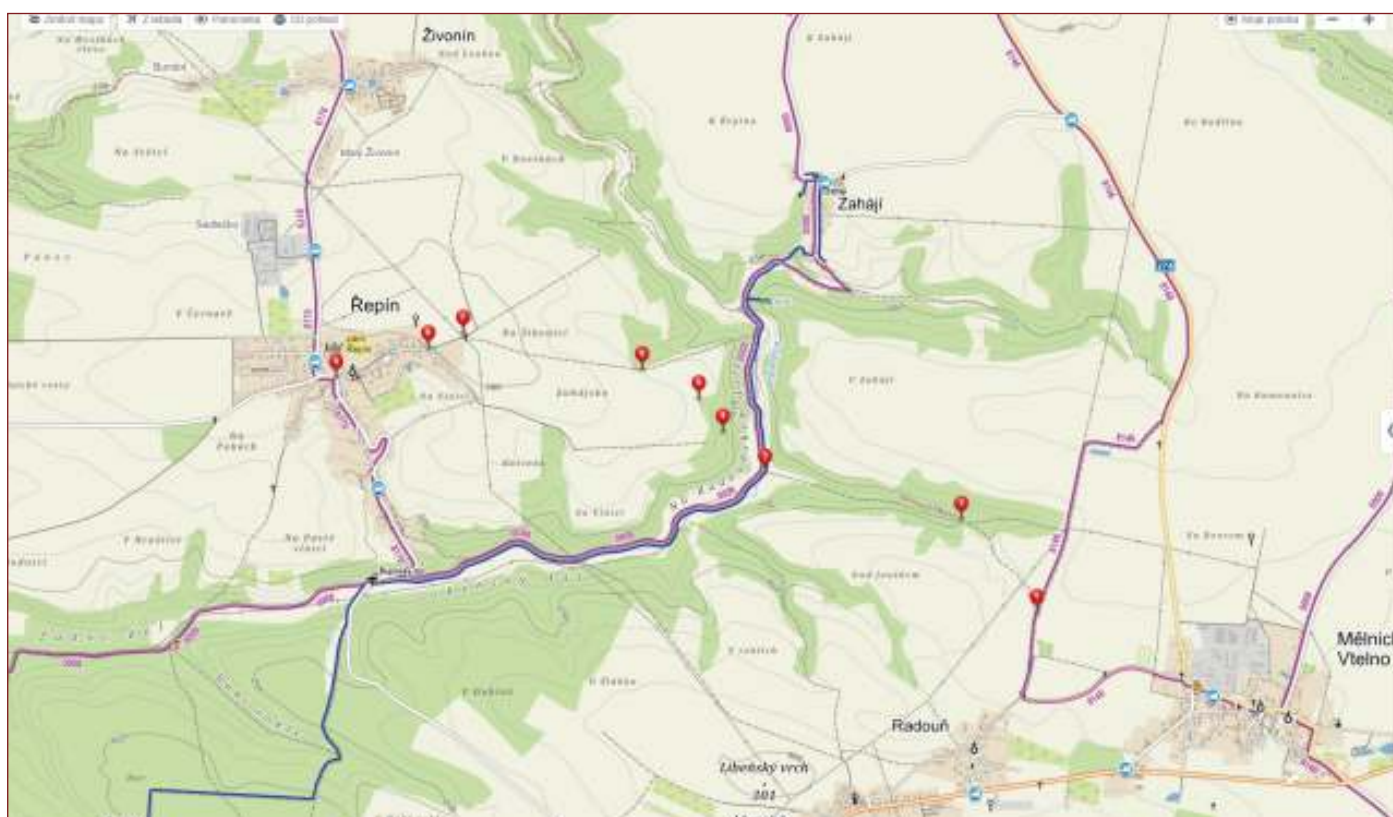

Dotčená katastrální území: Štětí, Hořtka



Historický účel: Komunikační spojení blízko od sebe položených obcí nejkratší trasou (před výstavbou železniční trati)

Spojení Mělnické Vtelno - Řepín (napojení na tři cyklotrasy)

Z historických podkladů vyplývá existence cesty v úseku bodů 1 – 6. V úseku 6 – 7 vznikla cesta později. Současný stav spojující Mělnické Vtelno a Řepín navrhovaným způsobem nevyhovuje pěším a cykloturistům. Dotčená katastrální území: Mělnické Vtelno, Radouň, Řepín

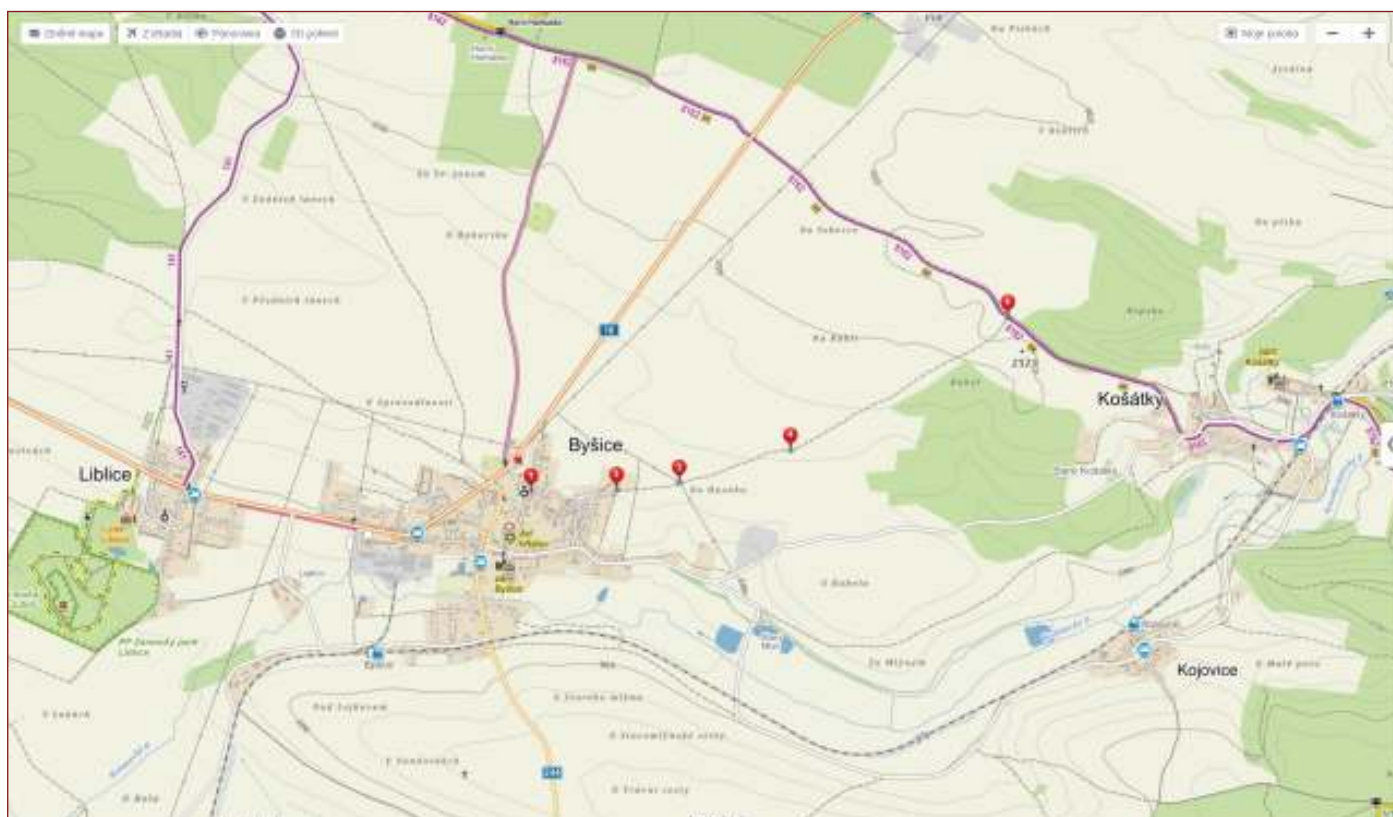
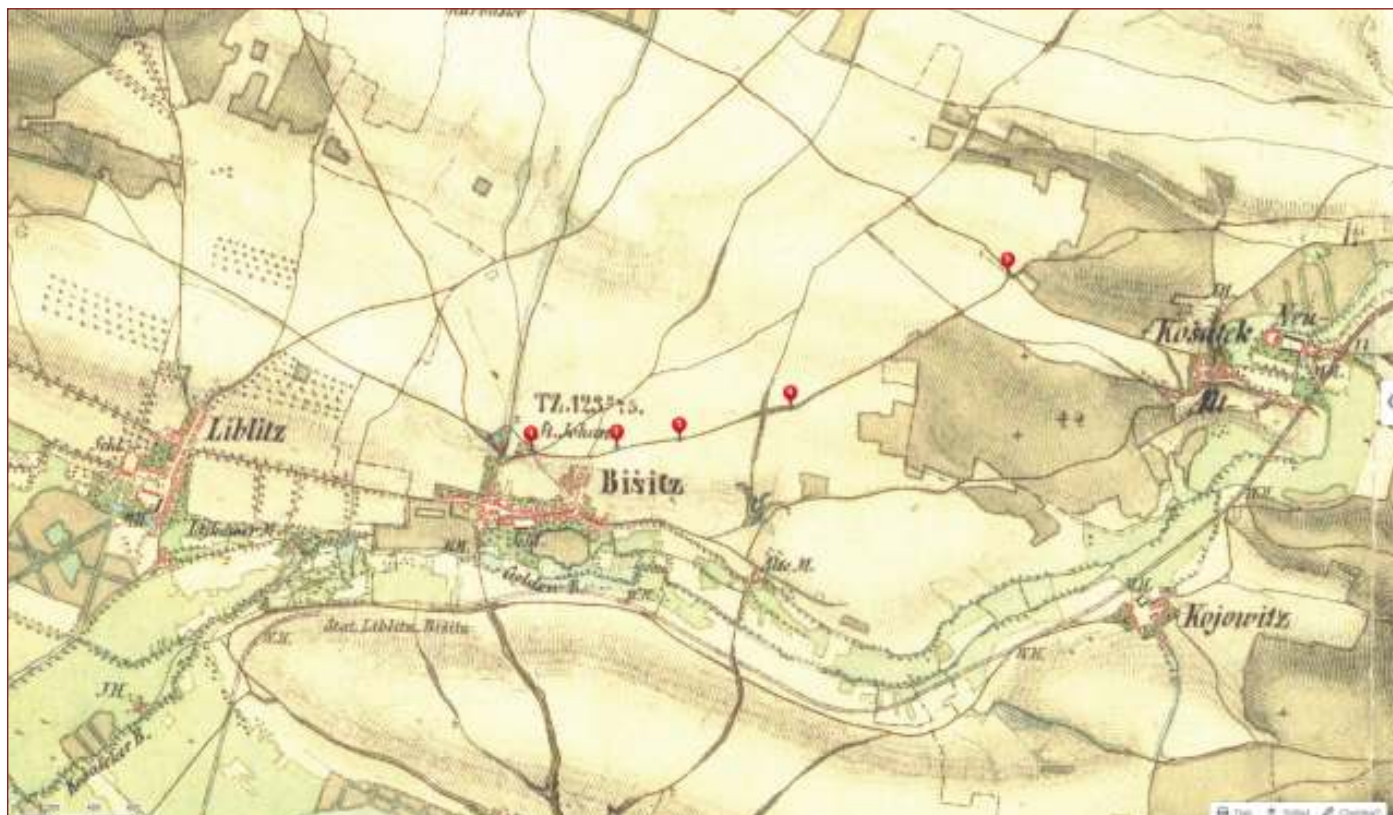


Historický účel: Komunikační spojení blízko od sebe položených obcí nejkratší trasou

Spojení Byšice – Košátky

Navrhovaná trasa Byšice – Košátky koresponduje s dřívějším vedením. Tato trasa spojuje cyklotrasy 141 a 8162 bez nutnosti využití běžné silniční komunikace.

Dotčená katastrální území: Byšice, Košátky

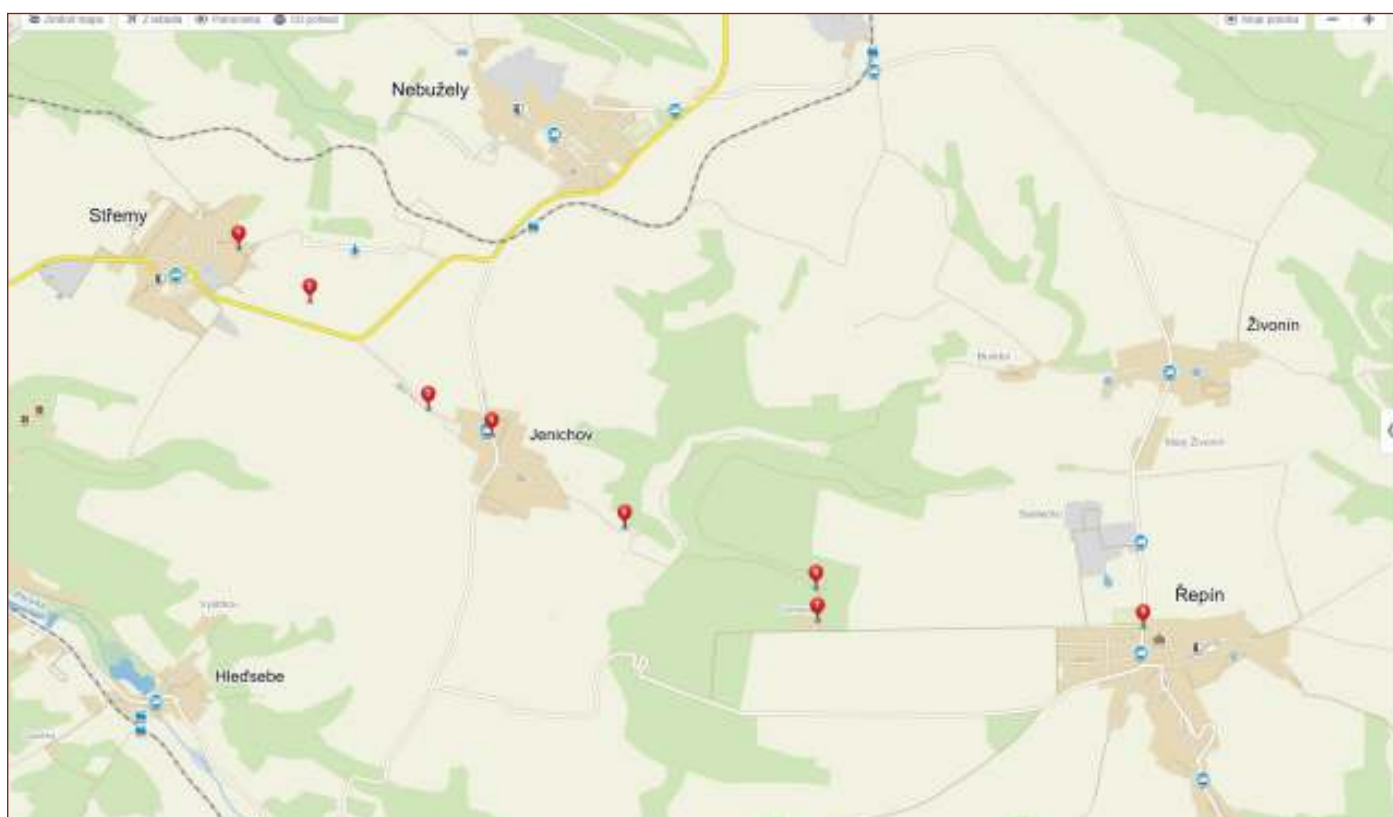


Historický účel: Komunikační spojení blízko od sebe položených obcí nejkratší trasou

Spojení Střemy - Jenichov - Řepín

Spojení Střemy – Řepín vedoucí přes obec Jenichov v současnosti existuje, jeho stav však není vyhovující pro cyklisty.

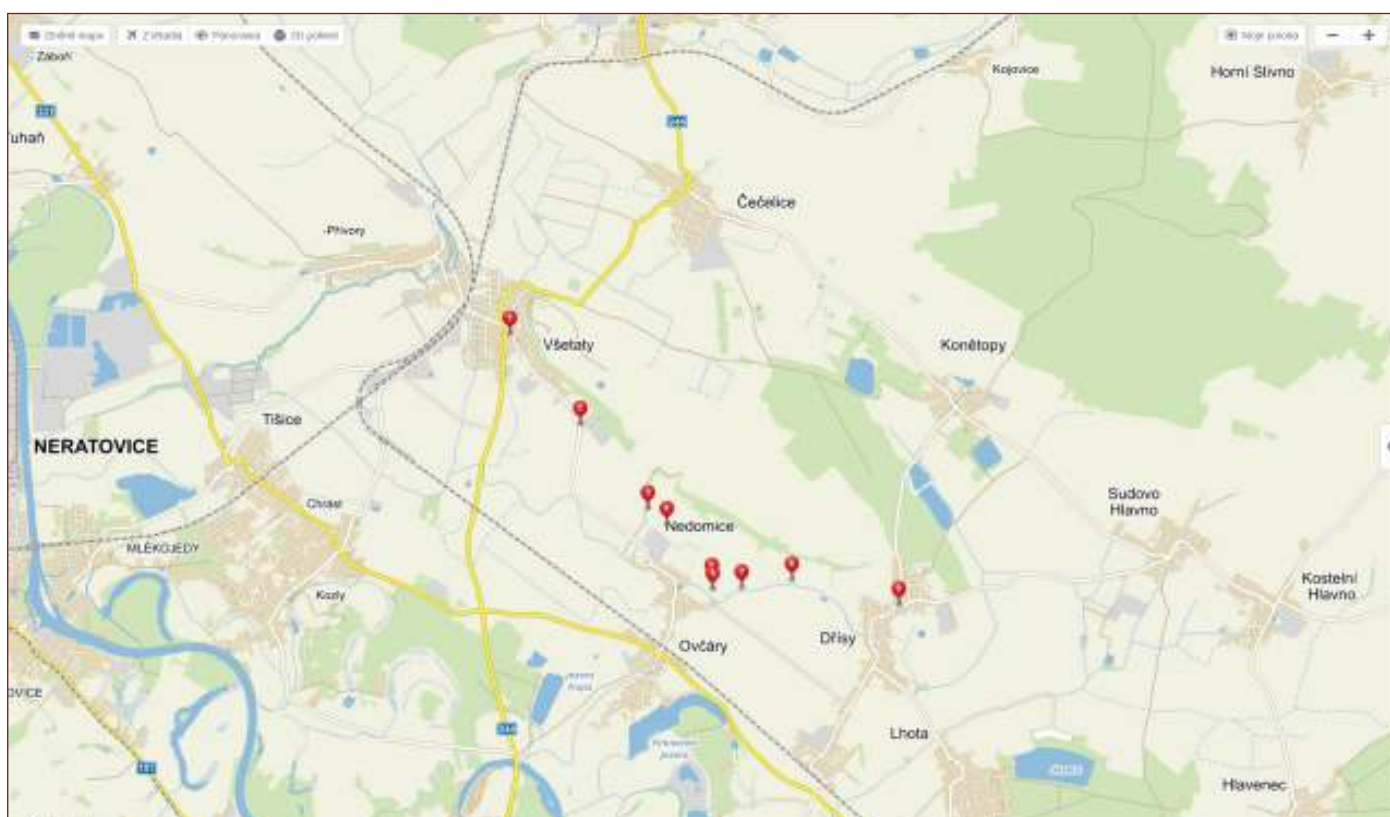
Dotčená katastrální území: Střemy, Jenichov, Řepín



Historický účel: Komunikační spojení

Spojení Všetaty - Nedomice - Dřísy

V minulosti existovalo spojení obcí Všetaty – Nedomice – Dřísy, které však vlivem zemědělství zaniklo.
Dotčená katastrální území: Všetaty, Nedomice, Dřísy

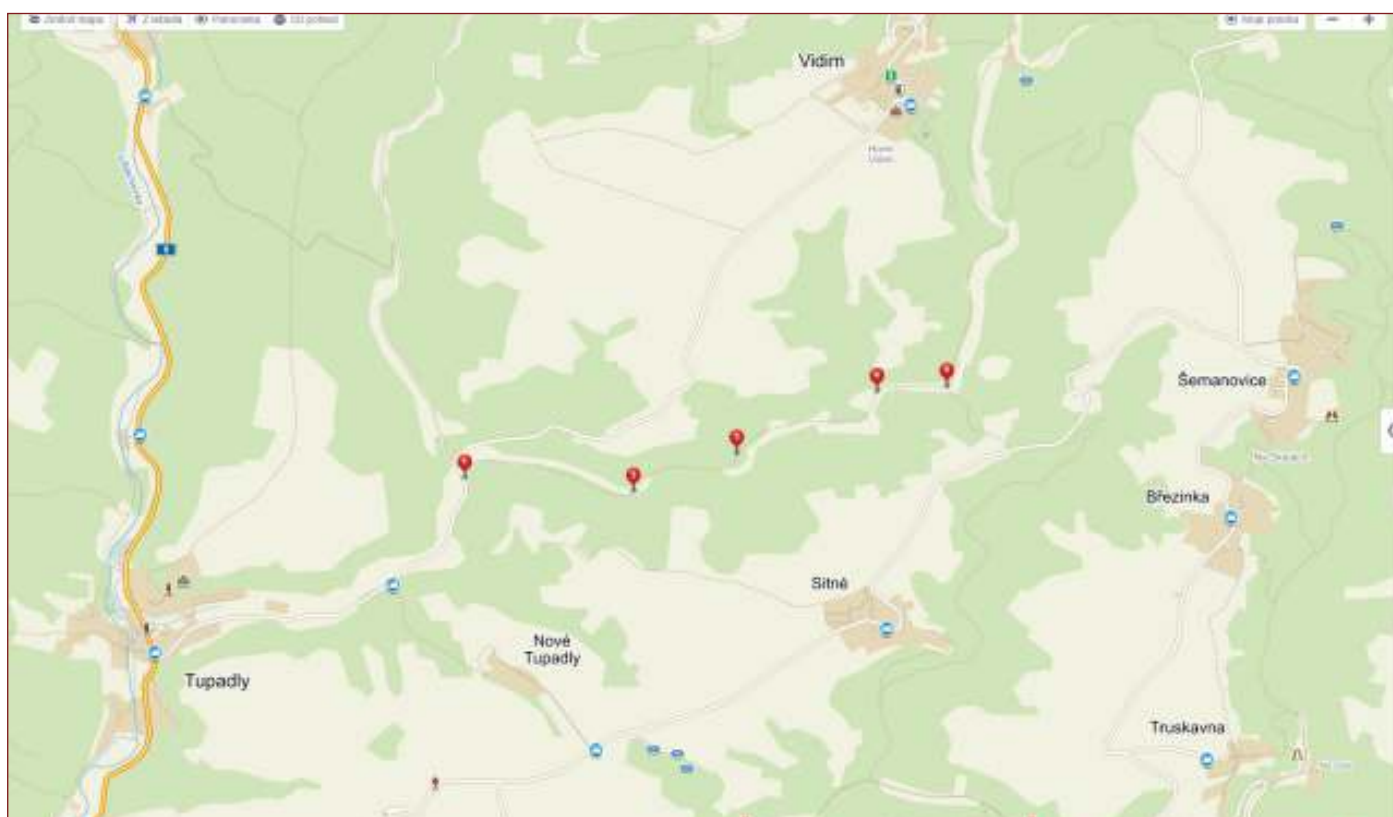


Historický účel: Komunikační spojení

Spojení Hluboký Důl - Švédská věž

Cesta Sitenským dolem je vzhledem k historickým podkladům zachována i v současnosti a je výhodným spojením přírodních turistických cílů Hluboký důl a Švédská věž.

Dotčená katastrální území: Tupadly, Nové Tupadly, Sitné

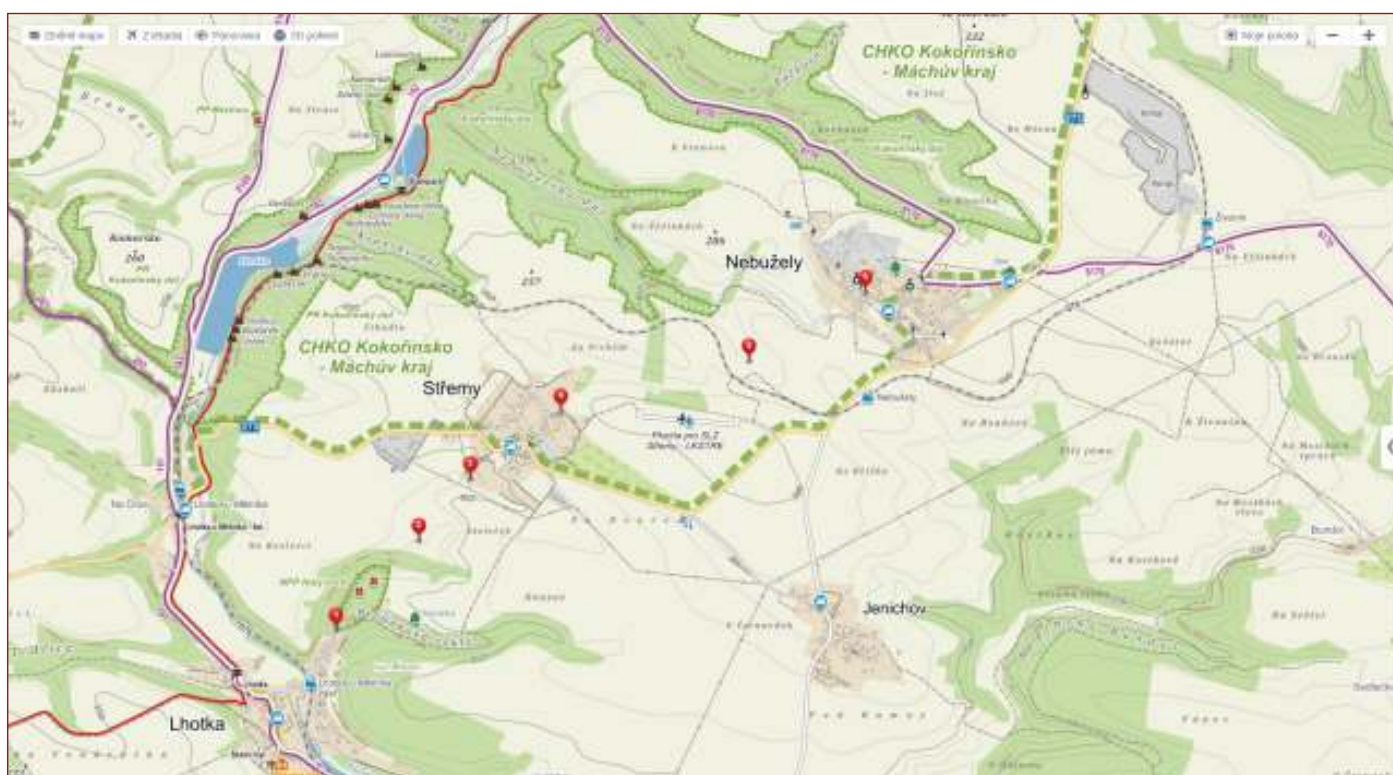
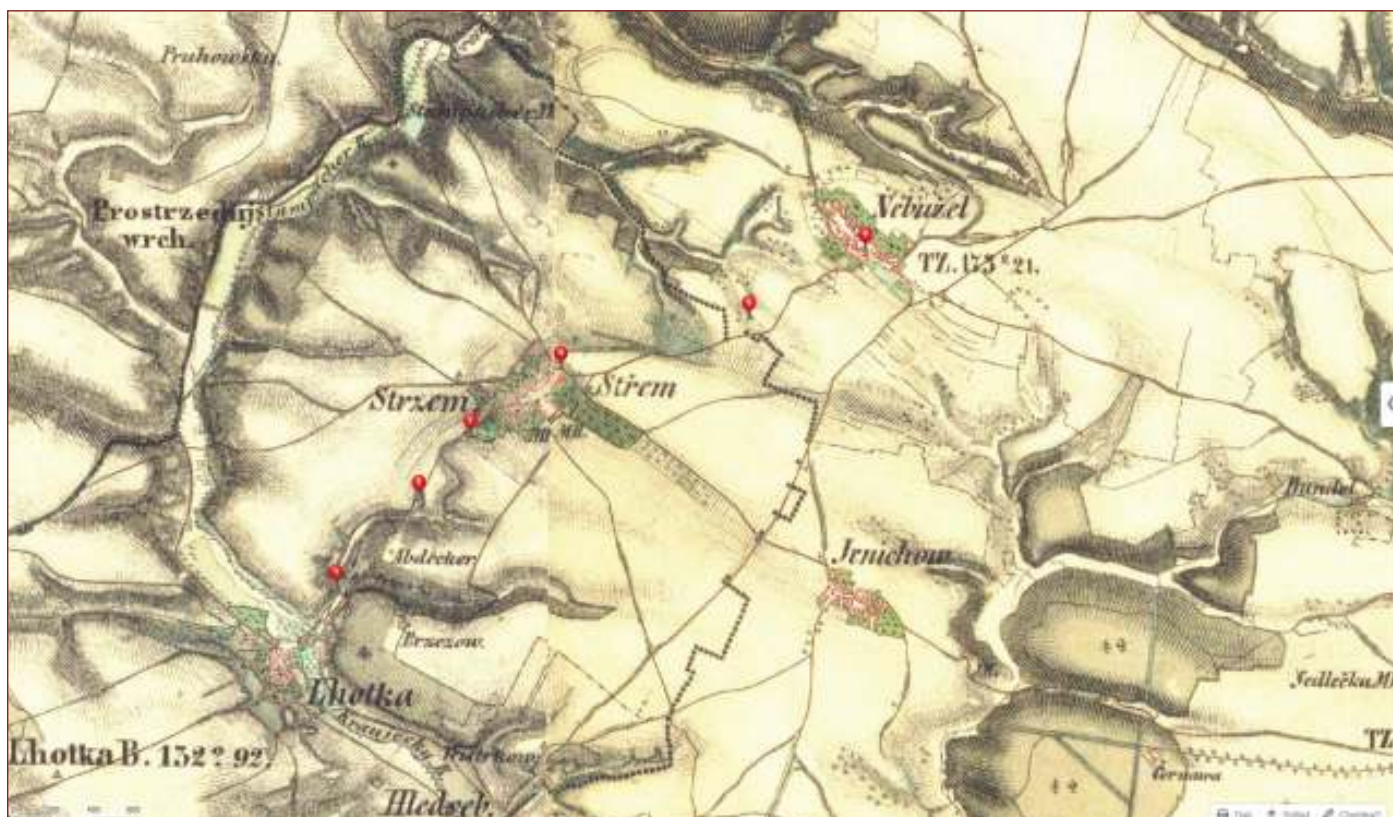


Historický účel: Komunikační spojení

Lhotka – Střemy – Nebužely

V současné době neexistuje spojení Lhotka – Střemy – Nebužely vhodné pro turistiku. Z historických podkladů je patrné, že tudy cesta vedla, postupem času však zanikla.

Dotčená katastrální území: Lhotka, Střemy, Nebužely



Historický účel: Komunikační spojení

Lokalizace místních producentů regionálních produktů

Regionální výrobek: Víno

Výrobce: LOBKOWICZ VINAŘSTVÍ MĚLNÍK

Obec: Mělník

Popis výrobku: Víno LOBKOWICZ VINAŘSTVÍ MĚLNÍK je produkováno výhradně z hroznů vlastních. Vinařství má stoletou tradici a je největším producentem ve městě vín nejen odrůdových jakostních, ale také přívlastkových a archivních.

Regionální výrobek: Kraslice zdobené dužinou jezerní sítiny

Výrobce: Asociace malířů a malířek kraslic České republiky, o. s.

Obec: Libotenice

Popis výrobku: Technika zdobení velikonočních kraslic dužinou jezerní sítiny pochází původem z oblasti Podřipska a využívá se jí více než 100 let. Kraslice zdobené touto metodou jsou k vidění v Galerii kraslic v Libotenicích. Postup techniky je popsán v publikacích vydaných AMMK ČR.

Regionální výrobek: Mělnické textilní výrobky

Výrobce: Jaroslava Nikodémová

Obec: Mělník

Popis výrobku: Ručně šité (kromě triček) výrobky s originálními vzory. Sortiment k dostání převážně na trzích a jarmarcích. Každý výrobek je originál ruční výroby. Lze zakoupit i v e-shopu. V nabídce jsou trička, dámské halenky, tašky, polštáře.

Regionální výrobek: Pletené výrobky

Výrobce: Michaela Podzimková

Obec: Štětí

Popis výrobku: Ručně pletené a háčkované výrobky zajišťující pohodlí při nošení díky absenci švů. Produkty jsou vhodné i pro nejmenší a osoby s alergií, dobře odvádějí vlhkost. K dostání na trzích, jarmarcích a prostřednictvím e-shopu.

Regionální výrobek: Podcecemínská zelenina

Výrobce: Jaroslav Jeřábek

Obec: Dřísy

Popis výrobku: Tradiční sortiment zeleniny – brambory, cibule, mrkev, celer, petržel, květák, zelí, kapusta, červená řepa, saláty, kedlubny, okurky. Kvalitní půda, podmínky a péče zaručují i kvalitní a bohatou úrodu.

Regionální výrobek: Sušená zelenina

Výrobce: Benkor, s. r.o.

Obec: Mělnická Vrutice

Popis výrobku: Společnost s dlouholetou tradicí produkuje sušenou zeleninu výhradně ze surovin ekologicky nezávadných od tuzemských dodavatelů. Část produkce je použita k výrobě koření, nakládacích přípravků, čajů či produktů zdravé výživy.

Regionální výrobek: Hlavenecké mini rajče

Výrobce: Ing. Radek Smotlacha

Obec: Hlavenec

Popis výrobku: Produkce plodové zeleniny ve foliových krytech se snížením použitím hnojiv a chemických přípravků. Zelenina je sklizena v plné zralosti. Výrobce navazuje na rodinnou tradici.

NÁVRHOVÁ ČÁST

Návrh okruhů tras využívající stávající trasy a atraktivity

Při zpracování návrhů na vedení tras byla celková trasa rozdělena na samostatné úseky:

1. Okruh Sovice a napojení Hoštka
2. Okruh Mělník
3. Trasa Roudnice nad Labem – Kyškovice
4. Trasa Kyškovice – Štětí
5. Trasa Štětí – Liběchov
6. Trasa Liběchov – Mělník
7. Trasa Mělník – Zelčín
8. Pěší trasa: Roudnice nad Labem - Štětí (nová červená značka)
9. Pěší trasa: Liběchov – Mělník (z větší části po zelené TZ)

Jednotlivé úseky byly posuzovány podle níže uvedených cílových skupin, předpokladů vlastnických vztahů, náročnosti na údržbu a prostupnost. Dále byly posuzovány z pohledu značení, tj. aby co nejvíce vyhovovaly parametrům požadováním pro pěší a turistické značení KČT.

Šetření ukázalo nutnost uvažovat o alternativním vedení trasy dle cílových skupin s ohledem na terén, stav cest a prostupnost terénem, pokud se nepodaří vyřešit dílčí úpravy cest a prostupnosti.

Cílové skupiny a možnost v šetřeném úseku a vysvětlení podmínek na konkrétním příkladu:

1. Pěší turista nebo MTB nevyžadující značenou cyklotrasu:

Například úsek Liběchov – Vehlovice: navržené vedení trasy po zelené TZ je vhodné v celém úseku a umístění odpočivným míst vhodné (není nutné dosáhnout vrcholových cílů).

Vhodné jen dílčí úpravy trasy (prosekání).

2. Cyklistická veřejnost, rekreační cyklisté, rodiče s dětmi:

Například úsek Liběchov – Vehlovice: Navržené vedení trasy po zelené TZ není zcela vhodné. Úsek Vehlovice ulice V Lipovci směr Liběchov po vedení VN je vedeno pouze po poli, ve skutečnosti nevede skutečná cesta. Úsek od vedení VN po Malý Liběchov je s opatrností sjízdný. Vedení trasy z Malého Liběchova ke „Kostelíčku sv. Ducha“ je náročné a závisí na realizovaných úpravách. Od Kostelíčka by muselo být vedeno do Liběchova křížovou cestou a ulicí Pod Kostelíčkem. Je tedy možné zvažovat trasu přes „Kostelíček“ jen jako možnou odbočku za „vrcholovým cílem“.

Zároveň pak je třeba uvažovat celou trasu Zelčín – Mělník – Liběchov – Štětí – Kyškovice – Vědomice – Roudnice nad Labem jako jednu trasu. Která je však ve svém celém úseku a s dvěma okruhy, Mělník a Sovice/Hoštka, vhodná zejména pro průjezd na kole. Pro pěší turisty by naopak sloužily samostatné pěší úseky, které ale spojují stejná odpočivná a informační místa. Výjimkou je úsek Štětí – Liběchov, kdy je pěší vedení trasy podél řeky z pohledu značení KČT i zajímavostí úseku nevhodné (dlouhé rovné úseky s omezeným turistickým potenciálem) a trasu je vhodné vést po znávajícím značení přes Stračí, okraj CHKO Kokořínsko - Máchův kraj do Liběchova (žlutá a modrá TZ).

Naopak v úsek Roudnice nad Labem – Štětí se předpokládá změna značení současné modré TZ Roudnice nad Labem – Hoštka na prodlouženou červenou TZ, která spojí přes Sovici Roudnici nad Labem a Štětí a využije také nově rekonstruovanou spojnicí Kochovice – Brzánky a zároveň zajistí napojení na Hoštku přes Kochovice v současné trase modré TZ, nově žluté TZ. Vedle toho vznikne pěší i cyklo okruh kolem Sovice.

Na území Mělníka je pak navržen cyklo okruh, s ohledem na vzdálenosti a druh zástavby je vhodné vést spojení všech třech odpočivných míst jako cyklotrasu. Pěší trasa bude napojena z prostoru Vehlovic, kdy spojí dva stávající úseky zelené TZ, ale vyhne se sestupu do Mlazic. Od Chloumku do centra města pak využije stávající TZ.

TRASOVÁNÍ:

Okruh Sovice a napojení Hoštka

<http://www.cykloserver.cz/f/869c152250/>

Okruh je vhodný pro pěší i cyklotrasu. S tím, že ve svahu na nově budovaném úseku Kochovice – Brzánky bude nutné vést jízdní kolo oběma směry. Okruh bude samostatně značen, propojit Brzánky, Vetlou, Kochovice, Hoštka (železniční stanice jako další výchozí bod), sklípky Hoštka, Kochovice rozhledové místo, nově budovaná spojnice do Brzánek. Značení bude provedeno na úrovni místního značení, částečně v peáži se stávajícím TZ. V úseku Brzánky Štětí (viz zákres) je nutný prořez a úprava sjezdu viz bod 2 na mapě.

Okruh Mělník

<http://www.cykloserver.cz/f/7541152248/>

Okruh Mělník je vhodný zejména pro cyklisty. S ohledem na druh zástavby a vzdálenosti bude značen jako okružní cyklotrasa. Výchozím bodem bude odpočivné místo u Lobkowiczského vinařství v Plavební ulici. U starého mostu bude navíc napojena na páteřní cyklotrasy č. 7 Vltavská, č. 2 Labská, resp. EuroVelo 7. V úseku Chloumek – centrum města (Vrázova vyhlídka) v peáži s cyklotrasou 203. Na Chloumku, pak odbočka ke kostelu.

Trasa Roudnice nad Labem – Kyškovice

<http://www.cykloserver.cz/f/b2cd152238/>

Základní trasa navržená pro cyklisty. Z Roudnice nad Labem, křížení tras KČT u zámku a na nábřeží pod mostem (napojení na páteřní cyklotrasu č. 2 Labská, EuroVelo 7 a místní trasu 3102 (v budoucnu 2A). V peáži s cyklotrasou 2 do obce Vědomice, zde pak přes

Zavadilku a do Kyškovic v peáži s modrou pěší TZ. V Kyškovicích pak napojení na odpočivné místo na parcele číslo 466/10, jejíž vlastníkem je obec Kyškovice.

Trasa Kyškovice – Štětí

<http://www.cykloserver.cz/f/90ab152239/>

Základní trasa navržená pro cyklisty. Trasa je vedena po stávajících komunikacích do obce Brzánky, zde napojení na Okruh Sovice, dále pak směr Štětí podél řeky Labe, pod Kochovicemi opět napojení na Okruh Sovice a pěší trasu Roudnice nad Labem – Štětí nově budovanou cestou. Dále zdymadlo Štětí, křižovatka se silnicí II/261 ve Štětí.

Trasa Štětí – Liběchov

<http://www.cykloserver.cz/f/5864152242/>

Základní trasa navržená pro cyklisty. Než bude upraven úsek zdymadlo Štětí – papírna Štětí podél řeky pro průjezd na kole, vedení po II/261 do prostoru papíren, dále po cyklostezce areálem papíren do centra města a napojení křížením II/261 do prostoru parku u Labe. Dále vedeno po stávající komunikaci, lesní a polní cestě do Počeplic - tyto úseky je však nutné upravit pro plynulou cyklojízdu, současný stav těmito požadavkům nevyhovuje (hluboké koleje). Dále pak po panelové komunikaci pod Pelunec, po lesní cestě výjezd na Pelunec. Z Pelunce pak napojení na II/261, překonání železniční trati a odbočení do Ješovic (Středočeský kraj), vedení okrajem CHKO Kokořínsko - Máchův kraj, napojení na cyklotrasu č. 24. úsek umožňuje zajímavé výhledy. Sjezd do Liběchova. V samotném Liběchově do doby rekonstrukce komunikace podél tělese dráhy není možné překonat ústí Liběchovky do Labe je vedení v peáži II/261, resp. I/9 k odpočivnému místu u čerpací stanice PHM. Možnost odbočení do lokality „U Kostelíčka“, kde je též odpočivné místo.

Trasa Liběchov – Mělník

<http://www.cykloserver.cz/f/287d152244/>

Základní trasa navržená pro cyklisty. Od odpočivného místa u čerpací stanice PHM Liběchov dočasné vedení po I/9, po dokončení MVE bude vedeno

po navržení komunikace podél elektrárny. Dále pak již vedeno po nábrežní komunikaci mezi tělesem dráhy a řekou Labe do Vehlovic, ulice Českolipské. Odtud trasa směřuje až na Mělník - Pšovku, k odpočivnému místu v Plavební ulici u Lobkowiczského zámeckého vinařství. Zde napojení na Okruh Mělník, cyklotrasy č. 7 Vltavská, č. 2 Labská, resp. EuroVelo 7.

Trasa Mělník – Zelčín

<http://www.cykloserver.cz/f/2a64152246/>

Základní trasa navržena pro cyklisty. Vedena až do Vrbna po trase cyklotrasy č. 7 Vltavská, EuroVelo 7. Z Vrbna pak po stávající komunikaci III. třídy Vrbno – Lužec nad Vltavou (též označováno jako cyklotrasa 7A, ale v terénu neznačeno). Za ZOO parkem Zelčín pak odbočení po panelové cestě podél parovodu a opět napojení v prostoru lávky přes Vltavu na cyklotrasu č. 7 Vltavská.

Pěší trasa: Roudnice nad Labem - Štětí (nová červená značka)

<http://www.cykloserver.cz/f/e6ac152284/>

(GPS jen orientační body)

Pěší trasa je navržena ve vedení stávající modré TZ za předpokladu jejího přeznačení na červenou TZ. Ve Vetlé napojení na Okruh Sovice. V Kochovicích odpojení nové červené trasy směr vyhlídkové místo a nová cesta k řece Labi nad Brzánkami. Do Hořtky k železniční stanici buď napojení přes Okruh Sovice (místní značení) nebo nová žlutá TZ. Z prostoru vyhlídkového místa Kochovice / nová cesta Brzánky pak vedeno podél řeky Labe (souběžně s plánovanou cyklotrasou) a za zdymadlem Štětí odbočení po polní cestě směr papírna Štětí. Ve Štětí napojení na stávající rozcestí KČT v centru města a protažení přes most k železniční stanici Hněvice.

Pěší trasa: Liběchov – Mělník (z větší části po zelené TZ)

<http://www.cykloserver.cz/f/b631152339/>

Trasa využije v maximální míře současnou zelenou TZ. Z prostoru Vehlovic se trasa odpojí a spojí dva stávající úseky zelené TZ, ale vyhne se sestupu do Mlazic. Od Chloumku do centra města pak využije stávající TZ. Trasa bude napojena na odpočivné místo u ČZU a Lobkowiczského zámeckého vinařství.



Roudnický most

Návrh témat jednotlivých stezek v souvislosti s potřebou podpory zážitkové a poznávací turistiky

Hlavní možností pro propojení obou regionů je využití potenciálu vzniku nových atraktivit a to z oblasti kulturního a volnočasového využití a rozvíjejícího se trendu agroturistiky (vinařství, zemědělství, průmysl). V návrhové části jsou popsány konkrétní možnosti s ohledem na navržené trasy.

Okruh Sovice a napojení Hoštka

Pro území města Hoštky a okolí je typické zemědělské zaměření, které skýtá velký potenciál v oblasti agroturistiky. V současné době zde působí občanské sdružení provozující Ranč Hoštka – Osadu Ježkův mlýn. V nabídce pro návštěvníky jsou kurzy, ubytování, pro profesionální jezdce se zde pořádají závody v nejrůznějších disciplínách. V tomto ohledu se jedná o aktivní snahu zatraktivnění hipostezek a jezdectví v oblasti. Z hlediska volnočasových aktivit nabízí z místních ubytovatelů sportovní vyžití Sportovní centrum či Hotel U Lišky v Hoštce (tenisové kurty, dětské a skateboardové hřiště, badmintonové hřiště, minigolf, stolní tenis, bowling ad.). Dále je v místě k dispozici fotbalové hřiště. Wellness služby jsou zastoupeny také v rámci nabídky Hotelu U Lišky, avšak většinou pro hotelové hosty, ne pro širší veřejnost. Oblast kulturního odvětví reflektuje řada místních památek sakrálního rázu s potřebou doplnění interaktivity prohlídek, které by se tak staly opakovaně vyhledávanými turistickými cíli.

Okruh Mělník

Město Mělník a jeho okolí je územím s vysokou mírou urbanizace, jejímž následkem je nízký podíl lesů a rozptýlené zeleně. Naopak okolí obydlené zóny nabízí vysoký podíl orné půdy, vinic a ovoc-

ných sadů. Z hlediska cestovního ruchu je město dostatečně vybaveno, jádro města nabízí řadu kulturních a historických památek, jejichž stav je pravidelně udržován. Výrazného zatraktivnění těchto cílů je možné docílit prostřednictvím aktivního zapojení návštěvníka do expozice. Cestovní ruch na Mělníku nedostatečně využívá potenciál řeky Labe – chybí zde širší využití řeky veřejností v ohledu na turismus. Mělnicko je zahrnuto částečně do lodní dopravy z hlavního města Prahy, však velmi zřídka. K dispozici je na Mělníku půjčovna lodí, která ale neplní funkci pro jednodenní záměr v rámci poznávací a zážitkové turistiky. Je určena pouze pro delší pobyty a plavby. Podporou turismu jsou provozovatelé ubytovacích a stravovacích zařízení, která poskytují zároveň některé wellness služby (omezeno na sauny, solária, masáže či solné jeskyně). Doplněním a rozšířením poznávací a zážitkové turistiky lze dosáhnout zavedením zařízení typu půjčoven vybavení pro rekreační cyklistiku (Seqway, koloběžky) v návaznosti na bezprostřední blízkost Labské stezky a CHKO Kokořínsko – Máchův kraj. Volnočasové aktivity jsou na Mělníku zastoupeny v podobě dětských hřišť, koupaliště, krytého bazénu, dětského dopravního hřiště, zimního stadionu, veslařského klubu, lezecké stěny ad.

Trasa Roudnice nad Labem – Kyškovice

Jako centrem Podřipska je vnímána Roudnice nad Labem. Její městská památková zóna nabízí řadu atraktivit. V rámci kulturních památek je zde na rozdíl od ostatních center sledovaného území využíváno do jisté míry interaktivně (Galerie moderního umění, Podřipské muzeum) – je však potřeba neustálého rozvoje a podpory. Stejně jako na Mělníku je nedostatečně využíváno potenciálu řeky Labe i přes

nově vznikající přístaviště v blízkém okolí pro rekreační účely. Pro rodiny s dětmi jsou k dispozici dětská hřiště, plavecký bazén, dětský koutek v prostorách některých ubytovatelů, kemp a řada sportovišť. Svá úskalí však přináší fakt, že některé služby jsou poskytovány na základě předchozího objednání či členství v jednotlivých sportovních klubech a nepřináší tak možnost využívání širší veřejností při jednodenních či krátkodobých pobytech. Procházející páteřní cyklotrasa Labská stezka je v řadě volnočasových aktivit velice perspektivní pro zvýšení návštěvnosti nejen samotné památkové zóny. V případě úpravy infrastruktury mezi městem a horou Říp je vhodné zavedení služeb půjčovny Seqway, elektrokol nebo také koloběžek, které by tak pozvedly úroveň volnočasových a poznávacích aktivit. Wellness služby zde nejsou téměř zastoupeny, ubytovatelé je neposkytují.

Trasa Kyškovice – Štětí

Obec Kyškovice a okolí nenabízí dostatečné možnosti pro turisty v oblasti ubytování a stravování, volnočasových aktivit ani kulturního vyžití. Vzhledem k přítomnosti řady objektů zemědělských usedlostí, sadů a vinic zde existuje potenciální možnost rozvoje agroturistiky.

Trasa Štětí – Liběchov

Město Štětí tvoří spojovací článek mezi územími obou sledovaných MAS a zároveň je „bránou“ do oblasti CHKO Kokořínsko - Máchův kraj. Tuto přednost umocňuje řada subjektů z atraktivnějších pobytů ve městě a jeho blízkém okolí i přes průmyslový ráz města. Zejména v oblasti ubytování a stravování nastolující vhodné podmínky zejména pro rekreační a odpočinkové záměry. Kulturní a zážitkové možnosti jsou zde omezené. V přílehlém okolí probíhá rozvoj geocachingu. Především pro děti je k dispozici několik dětských hřišť včetně tematicky zaměřeného k dopravní výchově. K aktivnímu odpočinku jsou určena běžná sportoviště umožňující vyžití (tenisové kurty, zmodernizované koupaliště, skatepark). Oblast vodního sportu reprezentuje nedaleký račický kanál jako moderní zázemí. Možnost využití je však pro širší veřejnost a turisty se zájmem běžně tré-

nované či provozované sporty během své návštěvy regionu vyzkoušet omezená. S výjimkou kanoistického klubu a cyklo-inline stezky kolem kanálu. Tento problém by se mohl zlepšit díky projektu Aréna Labe (www.arenalabe.cz). Wellness služby jsou zastoupeny v malé míře v podobě základních služeb (solná jeskyně, solárium, masáže).

Trasa Liběchov – Mělník

Město Liběchov má především co nabídnout s ohledem na vinařství a ovocnářství. V případě rozvoje agroturistiky a zapojení místních producentů by se jednalo o velice významné centrum. V současnosti se zde z hlediska volnočasových aktivit nachází sportoviště k provozování kopané, stolního tenisu a dalších běžně dostupných sportů. Ubytovací a stravovací kapacity nabízí Rezidence Liběchov paralelně s wellness službami v podobě sauny, parní sauny, whirlpoolu, masáží ad.

Trasa Mělník – Zelčín

Zelčín je místní částí obce Hořín. Obě obce jsou z hlediska cestovního ruchu položeny na páteřní cyklotrase č. 7 Vltavská (obec Hořín přímo na č. 7, Zelčín na její odbočce 7B), což je strategicky výhodné z hlediska potenciální, téměř nepřetržité, návštěvnosti. Pro rodiny s dětmi je k dispozici expozice zooparku v Zelčíně, který nabízí kromě interaktivního vyžití v rámci jednodenní návštěvy také ubytování a stravování pro delší než jednodenní pobyty. Hořín nabízí v rámci turismu technickou památku - zdymadlo. Zázemí v podobě ubytování zde chybí. S tímto problémem souvisí také absence veškerých wellness služeb. V rámci sportovních aktivit zde působí Yacht klub Hořín zaměřující se na námořní jachting. Opět se jedná o nabídku služeb jen členům, nikoli širší veřejnosti. V této oblasti je tedy dobré podpořit provozovatele služeb (stravování, ubytování, wellness) a volnočasových sportovních aktivit.

Doksanská cesta

<http://www.mapy.cz/s/ceOK>

V Doksanech se nachází Klášter sester premon-

stránek existující od první poloviny 12. století. Tato skutečnost nabízí možnost zvýšení povědomí o poutním procesí, které se v této lokalitě pravidelně scházelo, doksanském klášteře, kláštorech v Roudnici nad Labem, sakrální tematice (forma informačních tabulí). Z hlediska nutných opatření je to především úprava povrchu stávajících cest.

Dušníky – Písty

<http://www.mapy.cz/s/cePa>

Na trase mezi Dušníky a Písty se v minulosti nacházelo vojenské opevnění. Dnes lze na těchto místech pomocí informačních tabulí poskytnout osvětu tematicky laděnou k vojenství a opevněním v přilehlém okolí. Současný stav vyžaduje úpravu pro cykloturisty a následnou sezónní úpravu.

Nučničky přívoz (Labská stezka) – Oleško – Rohatce – část Doksanské cesty – Doksany / Cyklostezka Ohře

<http://www.mapy.cz/s/cePB>

Navrhovaná trasa začíná u přívozu v Nučnickách a prochází významným přírodním biocentrem s výskytem xerothermní fauny a flory. Ochrana přírody je tedy vhodným tématem pro osvětu turistů na navrhované spojnici Nučnicek - Doksany. Část trasy Nučničky – Oleško nabízí nejen pro pěší úsek vedoucí lesem, ostatní úseky sledované trasy vedou po méně frekventovaných komunikacích. Na konci cesty je možné napojení na výše popsanou Doksanskou stezku a rozšíření povědomí i o další tematice spjaté s danou lokalitou.

Alej Sv. Čecha – Roudnice nad Labem Na Krásných Horách – Krabčice-Rovné / Říp

<http://www.mapy.cz/s/ceQ0>

V místě Aleje Sv. Čecha je potřeba provést obnovující práce zahrnující stržení travního porostu, nerovností a naplavenin, odstranění náletových rostlin stromů, keřů a veškeré bující nežádoucí zeleně, která postupem času uzavírá prostupnost cesty a následná výsadba nových stromů. Vhodná je zároveň možnost budoucí úpravy pro cykloturisty. Návrhem

tématu pro informace předávané turistům je podpora rozvoje geoturistiky s ohledem na památnou horu Říp.

Říp – Štětí

<http://www.mapy.cz/s/ceQs>

Mezi turisticky atraktivní památnou horou Říp a městem Štětí lze využít potenciálu rozvíjejícího se trendu hipoturistiky. V rámci tohoto tématu se nabízí vybudování odpočívacích míst s interaktivními doplňky pro děti společně s informačními panely. Z hlediska trasování je možné vytvořit odbočku směřující přes Roudnici nad Labem Bezděkov.

Vražkov – Chramostek

<http://www.mapy.cz/s/ceR2>

Na trasu mezi obcí Vražkov a Chramostek lze nahlížet jako na pomyslný spojovací článek Ústeckého a Středočeského kraje. Mírnou úpravou povrchů cest lze dosáhnout atraktivní trasy pro pěší turisty, cykloturisty i jezdce na koních. Navrhovanými tématy se z hlediska polohy nabízí židovská tematika, podpora boření administrativních hranic mezi jednotlivými kraji, ovocnářství v okolí rozšířené.

Štětí – Stračí – Brocno

<http://www.mapy.cz/s/ceRE>

Na dotčeném území se v současné době nachází naučná stezka provázející po okolí. Návrhem pro budoucí záměry s ohledem na cestovní ruch je vhodná úprava povrchů cest, zejména pro turisty na kolech, popř. koních (rozvoj hipoturistiky), a to v celém rozsahu navržené trasy.

Štětí – Hoštka přes trať

<http://www.mapy.cz/s/ceS5>

V péči celého navrhovaného úseku vede železniční trať. Z historického hlediska se jedná o důležitý prvek při postupné industrializaci území Podřipska. Tomuto tématu lze následně věnovat pozornost při budování trasy s turistickými informacemi. Dalším tématem se nabízí historie Podřipska s ohledem na

ekonomicky velice významnou kupeckou cestu, tzv. Lužickou cestu.

Spojení Mělnické Vtelno – Řepín (napojení na tři cyklotrasy)

<http://www.mapy.cz/s/cCXL>

Cyklotrasy regionálního významu v okolí Mělnické Vtelno – Řepín patří k oblíbeným v oblasti. Navrhovaná trasa tuto skutečnost zohledňuje a snaží se o efektivní napojení. Stávající stav cest vyžaduje výraznou úpravu cesty v části od cyklotrasy č. 0008 směrem k obci Řepín (viz mapa: úsek mezi body 3 – 6). Tématem trasy se nabízí přírodní jedinečnosti dané lokality (nadregionální biocentrum Řepínský důl).

Spojení Byšice – Košátky

<http://www.mapy.cz/s/cCYQ>

I přes méně atraktivní lokalitu je možné z hlediska cestovního ruchu dosáhnout zatraktivnění oblasti skrze méně známé památky přilehlých obcí (Liblice, Byšice, Košátky). Pro tyto záměry napojení je nutná úprava cest po celé délce trasy.

Spojení Střemy – Jenichov – Řepín

<http://www.mapy.cz/s/cCZz>

Spojení Střemy – Jenichov – Řepín je vedeno prostředím přírodních zajímavostí. Na navrženém spojení se nachází vyhlídkové místo. Částečnou úpravou a pravidelnou údržbou lze dosáhnout výhodného spojení těchto obcí a zároveň tak využít prostoru krásné přírody.

Spojení Všetaty – Nedomice – Dřísy

<http://www.mapy.cz/s/cD0y>

V minulosti spojené obce dnes již zaniklými cestami jsou pro cestovní ruch po obnovení vhodně využitelné k celistvému prezentování sakrálních památek lokálního významu turistům dané oblasti. Návrhem je obnovení a následná údržba těchto cest včetně doplnění například o informační tabule představující tyto objekty. V ohledu na vedení trasy

dochází k propojení žluté a modré turistické značky s napojením na cyklotrasu 8162.

Spojení Hluboký Důl – Švédská věž

<http://www.mapy.cz/s/cD13>

Řada přírodních památek v rámci CHKO Kokořínsko – Máchův kraj je na trase Hluboký Důl – Švédská věž významným prvkem v oblasti cestovního ruchu. Adekvátní je v tomto případě úprava povrchu cesty i pro cykloturisty. Docílit lze výhodného napojení žlutého turistického značení s cyklotrasou č. 0012. Navrhovaným tématem osvěty se nabízí okolní příroda chráněné krajinné oblasti.

Lhotka – Střemy – Nebužely

<http://mapy.cz/s/cD1t>

Z hlediska blízkosti cyklotrasy III. a IV. třídy je výhodné spojení obcí Lhotka – Střemy – Nebužely po historicky využívaných cestách. V současnosti je nutná obnova těchto cest a následná údržba. Trasa se nachází v okolí NPP Holý vrch a řady památných stromů.

Spojení Říp – Mělník – Kokořín

<http://www.mapy.cz/s/dxRS>

Širší spojení obou sledovaných regionů, zde navržené Říp – Mělník – Kokořín, je vysoce potenciální nejen v aspektu na turistické zajímavosti pro návštěvníky obou propojených krajů, ale i subjekty podnikatelské činnosti zprostředkovávající služby na trhu cestovního ruchu. Vzniklá trasa by mohla edukativní formou prezentovat přírodní jedinečnosti oblasti včetně kulturně-historického kontextu zejména rodinám s dětmi jako formu podpory propojení území jinak administrativně dělených. Do následného využití by se později mohly zapojit i vzdělávací instituce.

Závěr

Na území obou sledovaných oblastí je k dispozici řada expozic v podobě historických památek, muzeí či galerií, zaostává však značná interaktivita

zatraktivňující jednotlivé subjekty v rámci cestovního ruchu (audiovizuální doplňky, aktivní zapojení do tematického dění expozice a další). Nasazení a rozšíření interaktivních prvků by bylo výrazným lákadlem především pro rodiny s dětmi a jejich návštěva by byla opakovaná. Tyto expozice mohou být součástí i malých subjektů, rozptýlených po území obou MAS.

Většina obcí nabízí volnočasové využití zejména pro děti a mládež v podobě dětských hřišť se základními herními prvky, které vyžadují pravidelnou údržbu a obnovu. Větší obce nabízejí možnost využití sportovišť, zejména ke kopané, tenisu, odbíjené ad.

Zásadním nedostatkem je zároveň nevyužitý potenciál řeky Labe a absence možnosti širšího využití řeky veřejností v ohledu na turismus. I přesto, že na území MAS Podřipsko jsou budována veřejná přístaviště a na území MAS Vyhlídky existují, jsou např. výletní plavby velmi výrazně omezeny. Celkově chybí na obou územích krátkodobé zapůjčení motorových i nemotorových plavidel na doplňkové vyžití v rámci jednodenních aktivit či výletů. Totožná situace je u vodních sportů (nejblíže Wake & Fun Třeboutice – mimo území MAS). Na území obou MAS se nikde jinde nenachází, zároveň je nedostačující kapacita adrenalinových sportů (wakeboarding, vodní lyže, wakesurfing, wakeskating).

I přes vybudovanou Labskou stezku na území MAS Vyhlídky, částečně vybudovanou Labskou stezku MAS Podřipsko, cyklo-inline stezku kolem račického kanálu, chybí nabídka zařízení typu půjčoven vybavení pro rekreační cyklistiku příp. koloběžky, inline bruslení. Výjimku tvoří skatepark ve Štětí v bezprostřední blízkosti páteřní cyklotrasy. Využití koloběžek je vhodné v dalších atraktivních lokalitách Kokořinska a v případě úpravy infrastruktury také mezi horou Říp a Roudnicí nad Labem. Obdobně chybí v nabídce služba seqway a elektokol, jejíž využití vzhledem k rovinatému terénu zejména na území MAS Podřipsko a poměrně husté síti vedlejších zpevněných komunikací by bylo vhodné. Vedle hřišť, která jsou součástí běžné infrastruktury obcí a měst chybí alespoň men-

ší zábavný park pro děti s pohyblivými atrakcemi vhodně doplňující, např. lanové centrum, tubingová dráha, aquazorbing, trampolíny, kuličkodráha a další zábavné atrakce ideálně se vzdělávacími prvky. Vyjma sportovního areálu v Horních Počaplech (nacházející se mimo území obou MAS) je velmi omezená možnost využít fakultativně sportovní areály, byť jejich počet a kapacita je dostatečná, v turistické sezoně mnohdy nevyužitá.

V oblasti nočního života a wellness služeb jsou omezené možnosti v zúžené podobě na sauny nebo solné jeskyně, popř. masáže. Chybí kvalitní wellness služby dostupné turistům, které jsou obvyklé ve vyhledávaných turistických destinacích (whirlpools, bazény s protiproudem, bylinné sauny, parní lázně). Výjimku v oblasti wellness služeb tvoří Zámek Liblice či Rezidence Liběchov na území MAS Vyhlídky. Vhodná by byla také specifická wellness aktivita ve vztahu k regionu např. využití vinné révy.

Na území obou MAS zcela chybí kemp evropské úrovně nabízející komplexní služby kvalitního ubytování v moderních bungalovech nebo apartmánech, zázemí pro obytné automobily a karavany, s nabídkou sportovního a kulturního vyžití v blízké dostupnosti vodních sportů, páteřní cyklotrasy (Labská stezka), s dobrým napojením na silniční a železniční síť, zároveň však v klidném a příjemném prostředí i přes blízkost významných sídel na území obou MAS.

Základní doporučená literatura

BAKER Helena, Kapesní průvodce 2000 po vinařských oblastech a vínech České republiky, Praha 2000

BÖHM Ludvík, Královské věnné město Mělník a okres Mělnický, Mělník 1892

(základní vlastivědné dílo o Mělnicku dostupné ke studiu přes Internet v rámci databáze Národní knihovny ČR – Kramerius)

DOLEŽAL Petr, Lexikon českého vinařství. Historie a současnost pěstování vína v českých zemích,

Nový Bydžov 1999, zvl. kapitoly o Mělníce a Roudnici n. L.

KILIÁN Jan, Mělník, město vína (kapitola v knize), in: Jan Kilián a kol., Mělník. Historie, kultura, lidé,

Praha 2010, s. 329–359.

STANĚK Josef, Víno není vinno. Kapitoly z dějin vína, Praha – Litomyšl 1998, zvl. s. 269–272.

TŮMA Jaromír, Mělnické přípitky po 100 letech. Vinařský bedekr k výročí vinobraní na Mělníce, Praha 2012.

(Kniha nemá odborné ambice, obsahuje řadu nepřesností, ale zajímavě, byť výběrově mapuje osobnosti vinařství v současných Čechách.)

Další literatura

KRAUS Vilém, Vinitorium historicum, Praha 2009

PURŠ František, Náš Mělník. Listování jeho historií, Mělník 2013 (zvl. kapitola Rybáře)

ŠPAČKOVÁ Renata, Putování za paměti mělnické krajiny, Mělník 2008 (zvl. kapitola Mělnickými vinicemi)

Strategické dokumenty Ústeckého kraje

Strategické dokumenty ORP Mělník

Strategické dokumenty ORP Roudnice nad Labem

Materiály a informace Destinační agentury České středohoří, o.p.s.

Výzkum v terénu